

USŁUGI GEODEZYJNE
Marek Drapczyński
86-200 Chełmno, ul. Toruńska 10
tel. 782 174 736, 510 188 340
e-mail: drapczyński@interia.pl
NIP: 8751010440; Regon: 871095078

Województwo: Kujawsko-pomorskie [04]
Powiat: chełmiński [0404]
Jednostka ewidencyjna: [040401_1], Chełmno - miasto
Obręb: [0002], 2
Działka: 340
Adres: ul. Wojska Polskiego

MAPA DO CELÓW PROJEKTOWYCH

SKALA 1:500

Sekcje mapy: 6.198.24.08.4.4; 6.198.24.09.3.3

ID: GKN.D.6640.724.2020





Układ odniesienia: PL-ETRF89, układ wsp. płaskich: PL-2000 strefa 6 (18°), układ wys.: PL-KRON86-NH
KW nie badano

Stan na dzień 01.07.2020 r.

GEODETA

Marek Drapczyński

LEGENDA

-  Proj. sieć wodociągowa
-  Istn. sieć wodociągowa do likwidacji
-  Proj. węzeł sieci wodociągowej
-  Proj. hydrant technologiczny HT-80

Rysunek sporządzony na kopii mapy do celów projektowych opracowanej w technologii numerycznej na podstawie pierworysu mapy zasadniczej wykonanej w ramach robót geodezyjnych i przyjętej do zasobu.

Potwierdzam zgodność kopii mapy do celów projektowych z oryginałem zgodnie z §8 ust.1 rozporządzenia Ministra Transportu, Budownictwa i Gospodarki Morskiej z dnia 25 kwietnia 2012 w sprawie szczegółowego zakresu i formy projektu budowlanego (Dz. U. z 2012r. poz. 462 z późn. zm.)

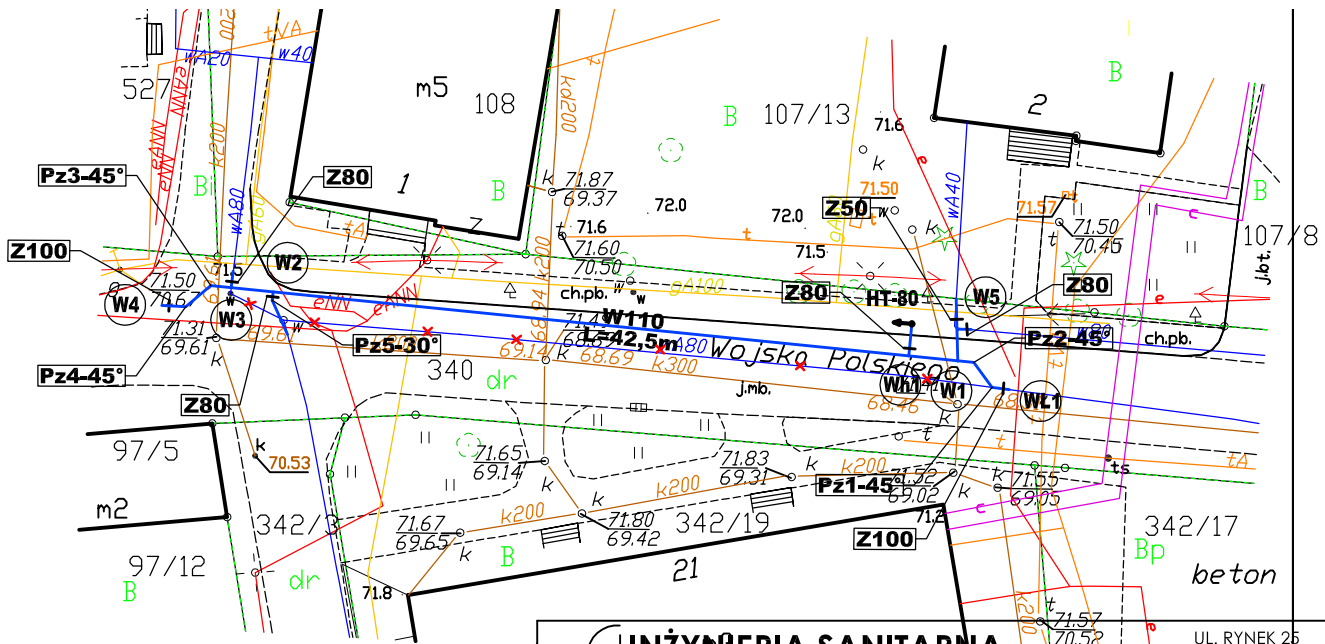
Projektant:

mgr inż. Sławomir Matuszak

KUP/0139/PWOS/05

uprawnienia budowlane do projektowania bez ograniczeń w specjalności instalacji i sieci sanitarne

Podpis:



INŻYNIERIA SANITARNA

pracownia projektowo-inwestycyjna

UL. RYNEK 25
86-200 CHEŁMNO
TEL./FAX (0-54) 686 00-55

TEMAT	Przebudowa sieci wodociągowej w ul. Wojska Polskiego w Chełmnie		
INWESTOR	ZAKŁAD WODOCIĄGÓW I KANALIZACJI W CHEŁMNI UL. NAD GROBLĄ 2, 86-200 CHEŁMNO		
RYSUNEK	PROJEKT ZAGOSPODAROWANIA TERENU		
PROJEKTOWAŁ	mgr inż. Sławomir Matuszak Upewnienia bud. do projektowania bez ograniczeń w specjalności instalacji i sieci sanitarne nr ewid. KUP/0139/PWOS/05	13.07.2020	
SPRAWDZIŁ	mgr inż. Piotr Banach Upewnienia bud. do projektowania bez ograniczeń w specjalności instalacji i sieci sanitarne nr ewid. KUP/0149/PWOS/10	13.07.2020	
OPRACOWAŁ	mgr inż. Jakub Górecki	13.07.2020	
VII.2020R	SKALA 1:500		1

Poswiadcza się, że niniejszy dokument został opracowany w wyniku prac geodezyjnych i kartograficznych, których rezultaty zawiera operat techniczny wpisany do ewidencji materiałów państwowego zasobu geodezyjnego i kartograficznego

Organ prowadzący państwowy zasób geodezyjny i kartograficzny: STAROSTA CHEŁMIŃSKI Powiatowy Ośrodek Dokumentacji Geodezyjnej i Kartograficznej 86-200 Chełmno, ul. Dworcowa 1

Identyfikator ewidencyjny materiału zasobu - operatu technicznego: P.0404.2020.745

Data wpisania operatu technicznego do ewidencji materiałów zasobu: - 9 - 07 - 2020

Imię, nazwisko i podpis osoby reprezentującej organ: mgr inż. Małgorzata Jabłońska

KIEROWNIK Powiatowego Ośrodka Dokumentacji Geodezyjnej i Kartograficznej Upr. nr 17537