

Prace nad Lokalnym Programem Rewitalizacji

Podział Miasta na Jednostki Struktury Przestrzeni Miasta

Gmina Miasto Chełmno prowadzi prace nad Lokalnym Programem Rewitalizacji na lata 2016-2023.

Po sporządzeniu diagnozy sytuacji społeczno-gospodarczej miasta i syntetycznej prezentacji wyników, dokonano podziału na obszary- Jednostki Struktury Przestrzeni Miasta. Każdy z wytyczonych obszarów nie może przekraczać 20% całkowitej powierzchni i 30% całkowitej liczby ludności Miasta.

Kolejnym etapem jest wyznaczenie obszarów zdegradowanych i obszarów rewitalizacji za pomocą wskaźników zatwierdzonych przez Zespół Zadaniowy ds. aktualizacji LPR.

Wyniki prac analitycznych zostaną przedstawione publicznie i poddane konsultacjom społecznym.

Uwagi do opublikowanych materiałów mogą Państwo zgłaszać osobiście, listownie i za pomocą poczty elektronicznej z użyciem zamieszczonego formularza konsultacyjnego.

Obręb 01 Stare Miasto

Liczba ludności: 5716 osób

Udział ludności w całkowitej liczbie ludności miasta: 29,1%

Udział powierzchni w całkowitej powierzchni miasta: 5,3%

1. Stare Planty
2. Rynkowa
3. Dominikańska
4. Rybacka
5. Franciszkańska
6. Klasztorna
7. Biskupia
8. Szkolna
9. 22 Stycznia
10. Toruńska (w obrębie murów)
11. Rynek
12. Świętego Ducha
13. Józefa Hallera
14. Wałowa
15. Grudziądzka
16. Kościelna
17. Wodna
18. Rycerska
19. Poprzeczna
20. Podmurna



Obręb 02 Rybaki

Liczba ludności: 790 osób

Udział ludności w całkowitej liczbie ludności miasta: 4,02%

Udział powierzchni w całkowitej powierzchni miasta: 18,59%

1. Generała Jastrzębskiego
2. Ogrodowa
3. Szara
4. Okrężna
5. Łąkowa
6. Leśna
7. Żeglarska
8. Kilińskiego
9. Kamionka
10. Zielona
11. Portowa
12. Powiśle
13. Panieńska



Obręb 03 Wikliny

Liczba ludności: 341 osób

Udział ludności w całkowitej liczbie ludności miasta: 1,74%

Udział powierzchni w całkowitej powierzchni miasta: 19,56%

1. Nad Groblą
2. Wiklinowa
3. Studzienna
4. Stroma
5. Podgórna
6. Cegielniana



Obręb 04 Dworcowa

Liczba ludności: 5511 osób

Udział ludności w całkowitej liczbie ludności miasta: 28,05%

Udział powierzchni w całkowitej powierzchni miasta: 5,39%

1. Aleja 3 Maja
2. Wojska Polskiego
3. Plac Wolności
4. Świętojerska
5. Harcerska
6. Słowackiego
7. Powstańców Wielkopolskich
8. Dworcowa
9. Polna
10. Młyńska
11. Krótka
12. Parkowa
13. Łożyńskiego
14. Kościuszki



Obręb 05 Łunawska

Liczba ludności: 2082 osób

Udział ludności w całkowitej liczbie ludności miasta: 10,6%

Udział powierzchni w całkowitej powierzchni miasta: 11,16%

1. Osiedle Wybudowanie
2. Łunawska
3. Osiedle Kopernika
4. Osiedle im. Jana Pawła II
5. Osiedle M.C. Skłodowskiej



Obręb 06 Szosa Grudziądzka

Liczba ludności: 1255 osób

Udział ludności w całkowitej liczbie ludności miasta: 6,39%

Udział powierzchni w całkowitej powierzchni miasta: 7,38%

1. Kolonia Wilsona
2. Osiedle dr. Franciszka Raszei
3. Słoneczna
4. Ustronie
5. Prosta
6. Zakole
7. Szosa Grudziądzka
8. Przemysłowa
9. Magazynowa



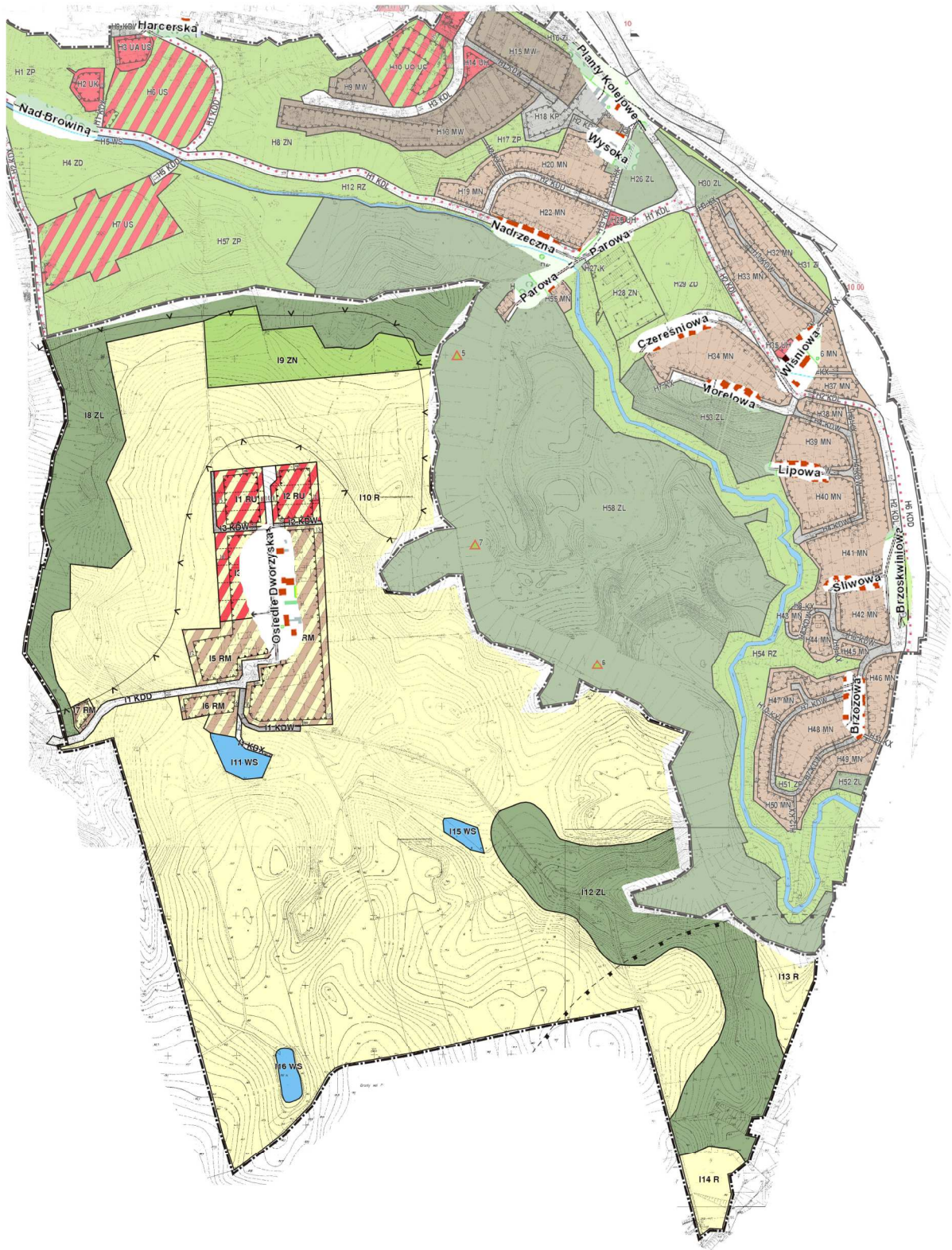
Obręb 07 Działki Miejskie i Dworzyska

Liczba ludności: 902 osób

Udział ludności w całkowitej liczbie ludności miasta: 4,59%

Udział powierzchni w całkowitej powierzchni miasta: 15,07%

1. Planty Kolejowe
2. Wysoka
3. Nadrzeczna
4. Pod Skarpą
5. Parowa
6. Czereśniowa
7. Wiśniowa
8. Morelowa
9. Lipowa
10. Śliwowa
11. Brzozowa
12. Brzoskwiniowa
13. Osiedle Dworzyska



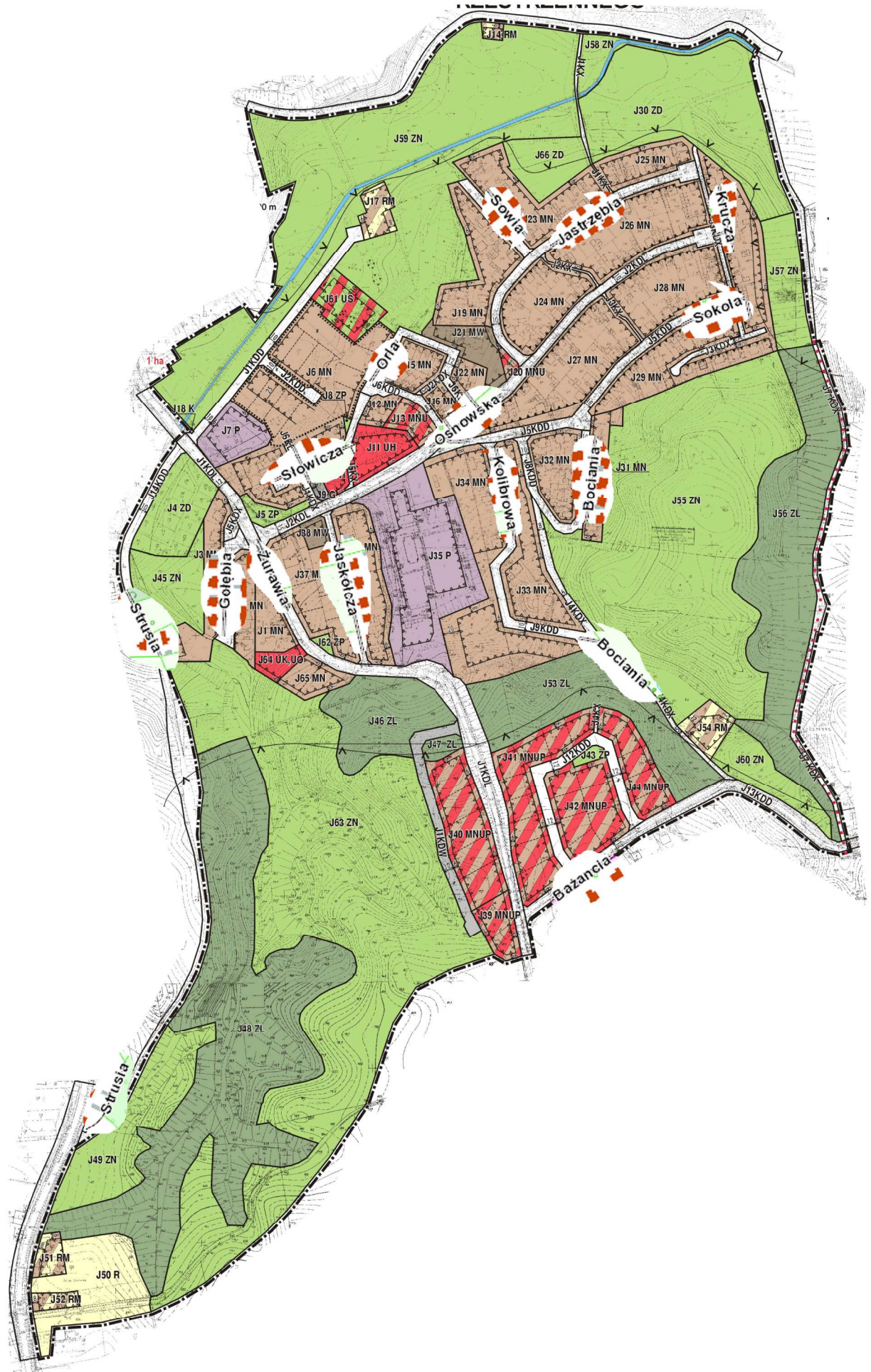
Obwód 08 Nad Browiną

Liczba ludności: 1133 osób

Udział ludności w całkowitej liczbie ludności miasta: 5,77%

Udział powierzchni w całkowitej powierzchni miasta: 7,26%

1. Nad Browiną
2. Osnowska
3. Orla
4. Słowicza
5. Jastrzębia
6. Sowia
7. Sokola
8. Bociania
9. Kolibrowa
10. Jaskółcza
11. Gołębia
12. Krucza
13. Żurawia
14. Strusia
15. Plac Rydygiera
16. Piotra Skargi



Obręb 09 Gorczyckiego- Kwiatowa


Liczba ludności: 1915 osób

Udział ludności w całkowitej liczbie ludności miasta: 9,75%

Udział powierzchni w całkowitej powierzchni miasta: 10,29%

1. Kwiatowa
2. Storczykowa
3. Konwaliowa
4. Chabrowa
5. Gorczyckiego
6. Józefa Chociszewskiego
7. Walentego Fiałka
8. Toruńska (poza obrębem murów)
9. Ignacego Danielewskiego





Formularz konsultacji społecznych
„Lokalnego Programu Rewitalizacji dla Gminy Miasta Chelмна”

Lp	Stan istniejącego zapisu	Sugerowana zmiana (konkretny sugerowany zapis punktu, zdania)	Uzasadnienie

Podmiot zgłaszający propozycje	Adres	Nr telefonu	Adres poczty elektronicznej	Imię i nazwisko osoby do kontaktu	Data wypełnienia

Wypełniony formularz należy dostarczyć w następujący sposób:

- adres mailowy ti@chelmnno.pl
- osobiście do Urzędu Miasta Chelмна, pokój nr 216
- listownie na adres Urzędu Miasta Chelмна, ul. Dworcowa 1, 86-200 Chelмна