KS-3

Poziom por. 45,00 m n.p.m.

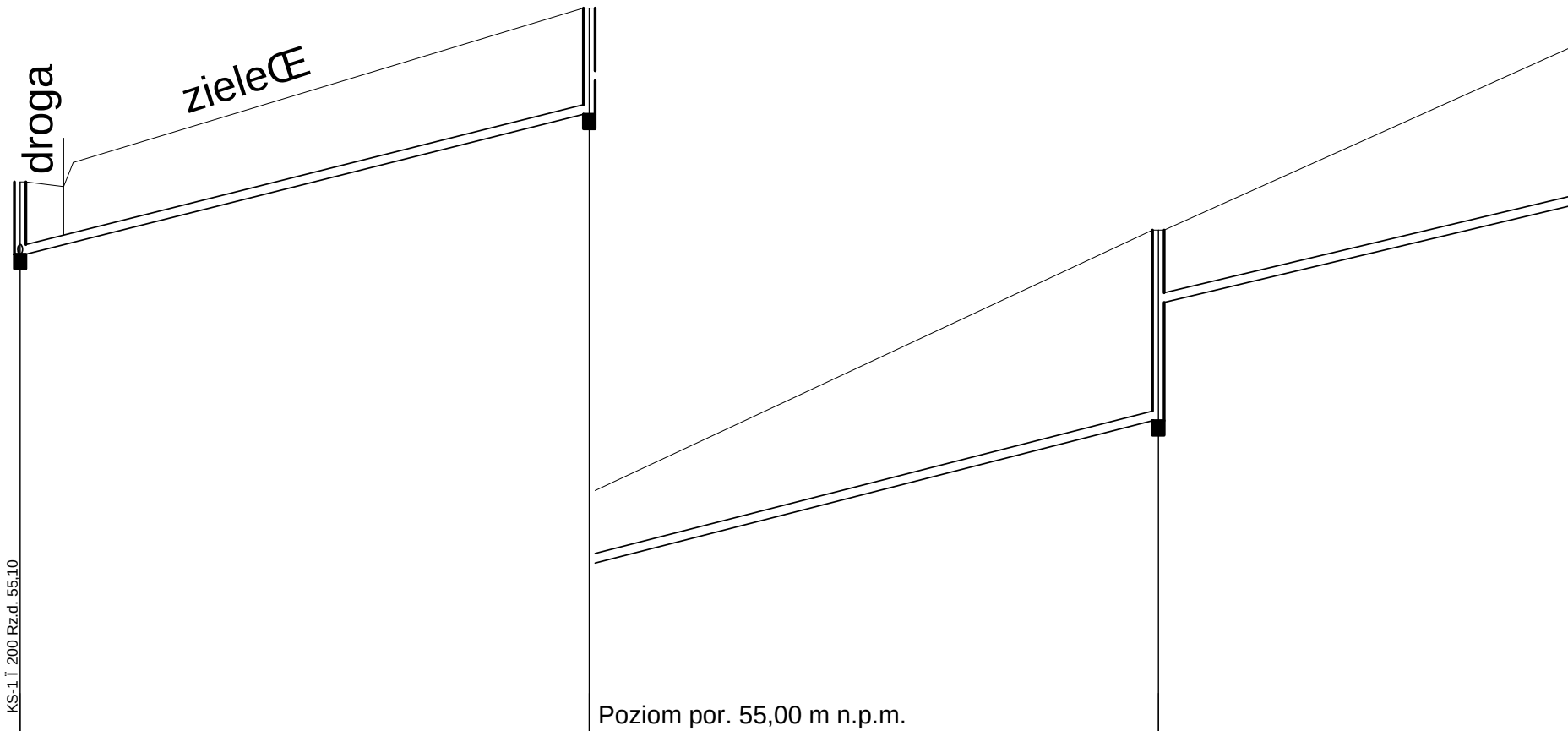
droga
zieleŒ
KS-1 ï 200 Rz.d. 55,10
Poziom por. 55,00 m n.p.m.

	S7				S17		S18	
Rzňdna terenu istniejŃcego	56,60	56,50	57,00		60,20		65,60	
Rzňdna dna kanağu	55,10				58,00 58,70		61,65 64,10	
Zagğňbienie dna kanağu [m]	1,50				2,20 1,50		3,95 1,50	
Materiağ				PVC 200				
Spadek OdlegğoŜci [m]				49ă L=59,00		50ă L=59,00		46,6 ă
OdlegğoŜci [m]				59,00		59,00		58,00
DğugoŜĺ trasy [m]	0,00	4,50	5,50		59,00		118,00	

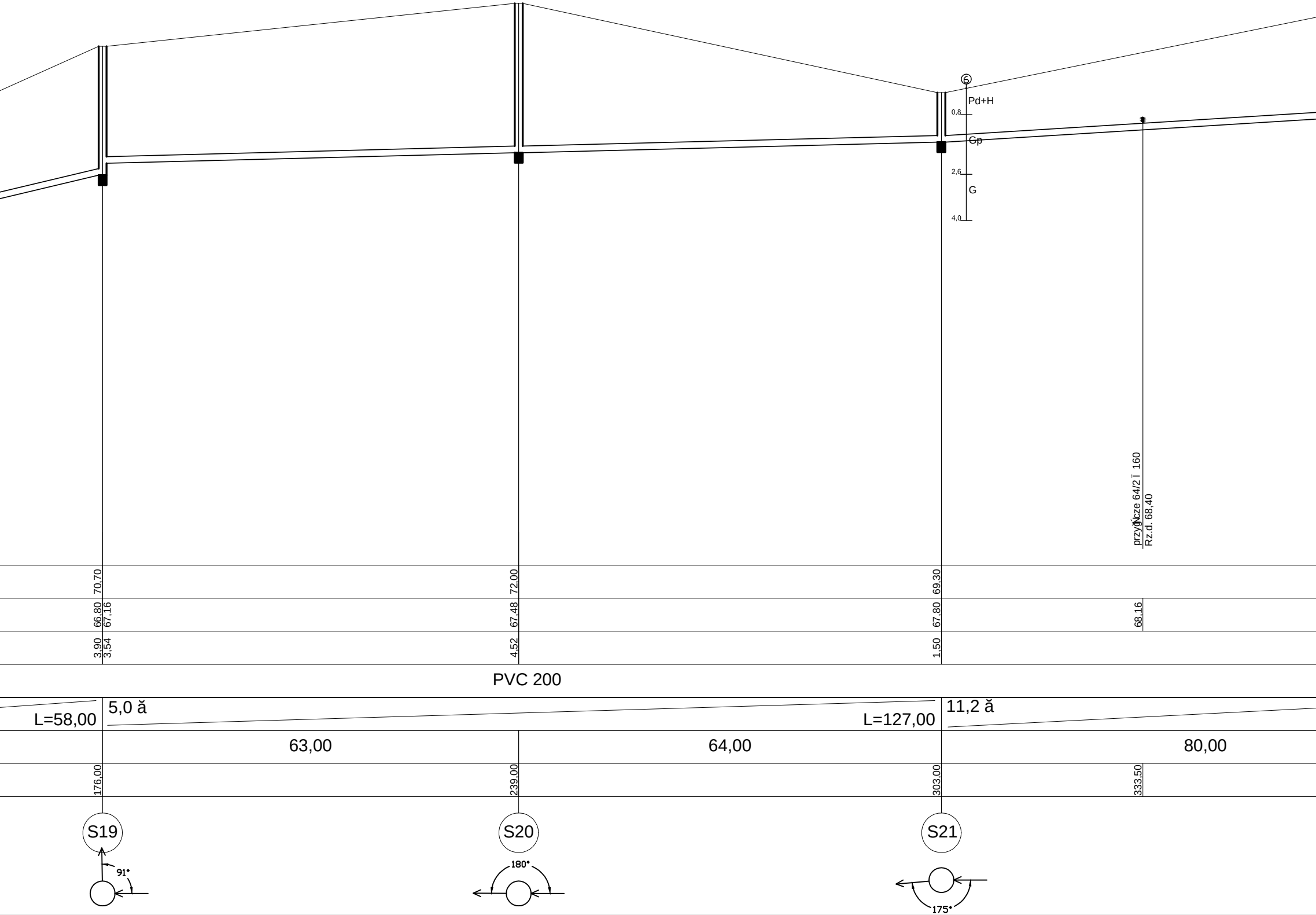
⑥
Pd+H
0,8
Gp
2,6
G
4,0
przyłącze 64/2 ï 160
Rz.d. 68,40
70,70
72,00
69,30
66,80
67,16
67,48
67,80
68,16
3,90
3,54
4,52
1,50
PVC 200
L=58,00
5,0 ă
L=127,00
11,2 ă
63,00
64,00
80,00
176,00
239,00
303,00
333,50
S19
S20
S21
91°
180°
175°

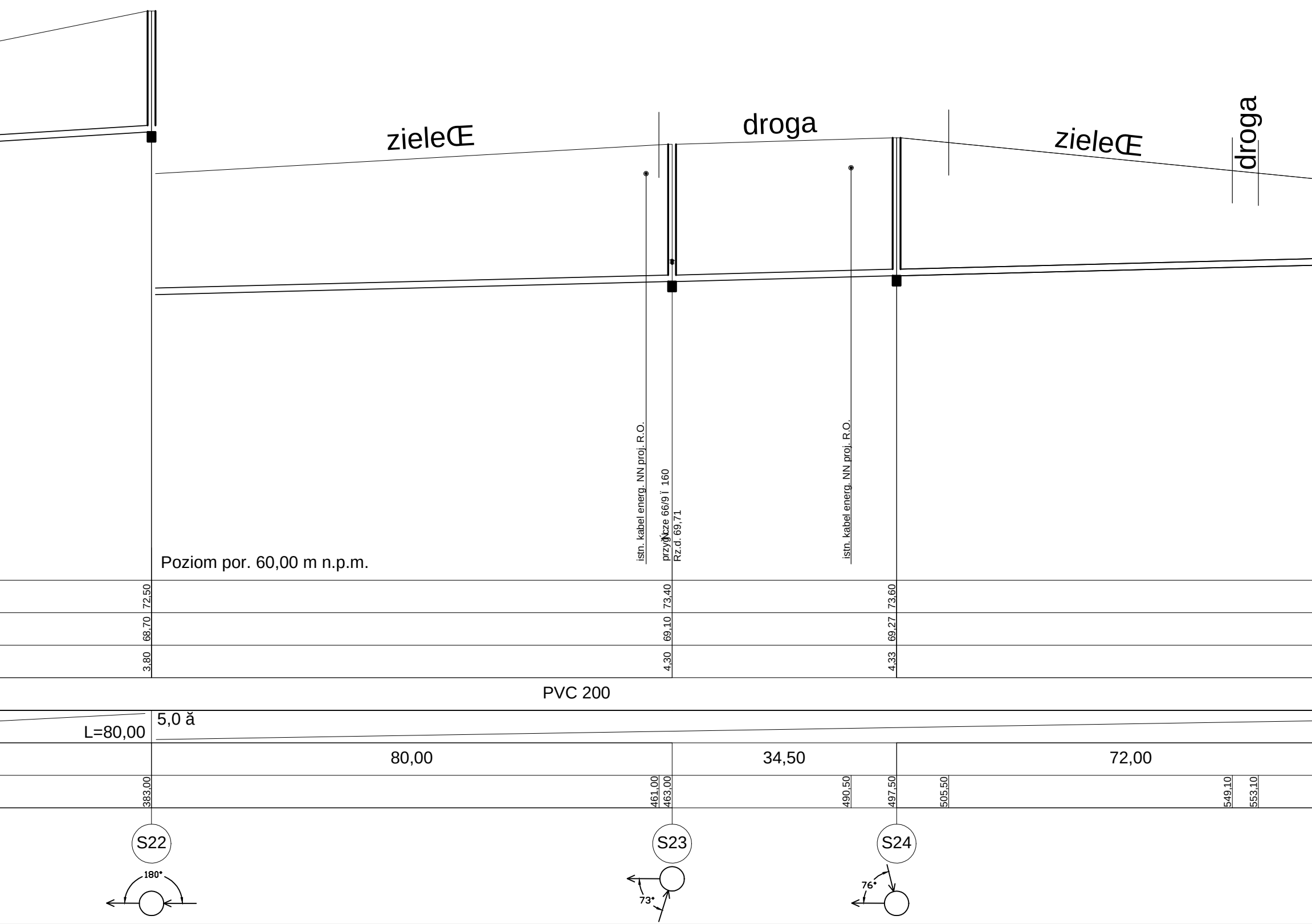
zieleŒ
droga
zieleŒ
droga
istn. kabel energ. NN proj. R.O.
przyłącze 66/9 ï 160
Rz.d. 69,71
istn. kabel energ. NN proj. R.O.
Poziom por. 60,00 m n.p.m.
72,50
68,70
3,80
73,40
69,10
4,30
73,60
69,27
4,33
PVC 200
5,0 ă
L=80,00
80,00
34,50
72,00
383,00
461,00
463,00
490,50
497,50
505,50
549,10
553,10
S22
S23
S24
180°
73°
76°


zieleŒ
droga
zieleŒ
przyłącze 66/8 Ï 160
Rz.d. 71,09
przyłącze 66/7 Ï 160
Rz.d. 70,20
przyłącze 66/6 Ï 160
Rz.d. 69,95
72,20
71,50
69,63
69,76
69,95
2,57
1,55
PVC 200
L=249,50
63,00
569,50
583,50
590,70
595,50
632,50
S25
S26
172°

KS-2

P. por. 45,00 m n.p.m.

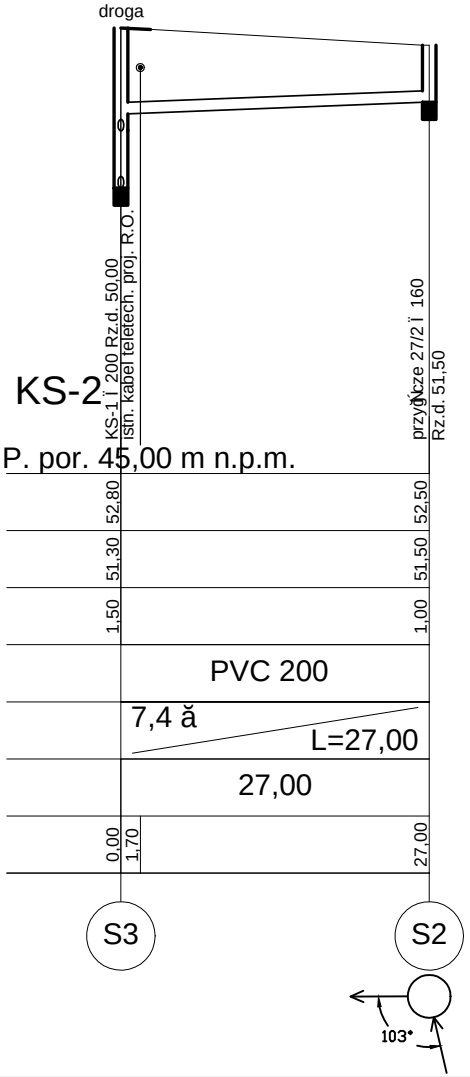
droga
KS-1 Ï 200 Rz.d. 50,00
istn. kabel teletech. proj. R.O.
przyłącze 27/2 Ï 160
Rz.d. 51,50
52,80
52,50
51,30
51,50
1,50
1,00
PVC 200
7,4 ă
L=27,00
27,00
0,00
1,70
27,00
S3
S2
103°

KS-4

P. por. 50,00 m n.p.m.

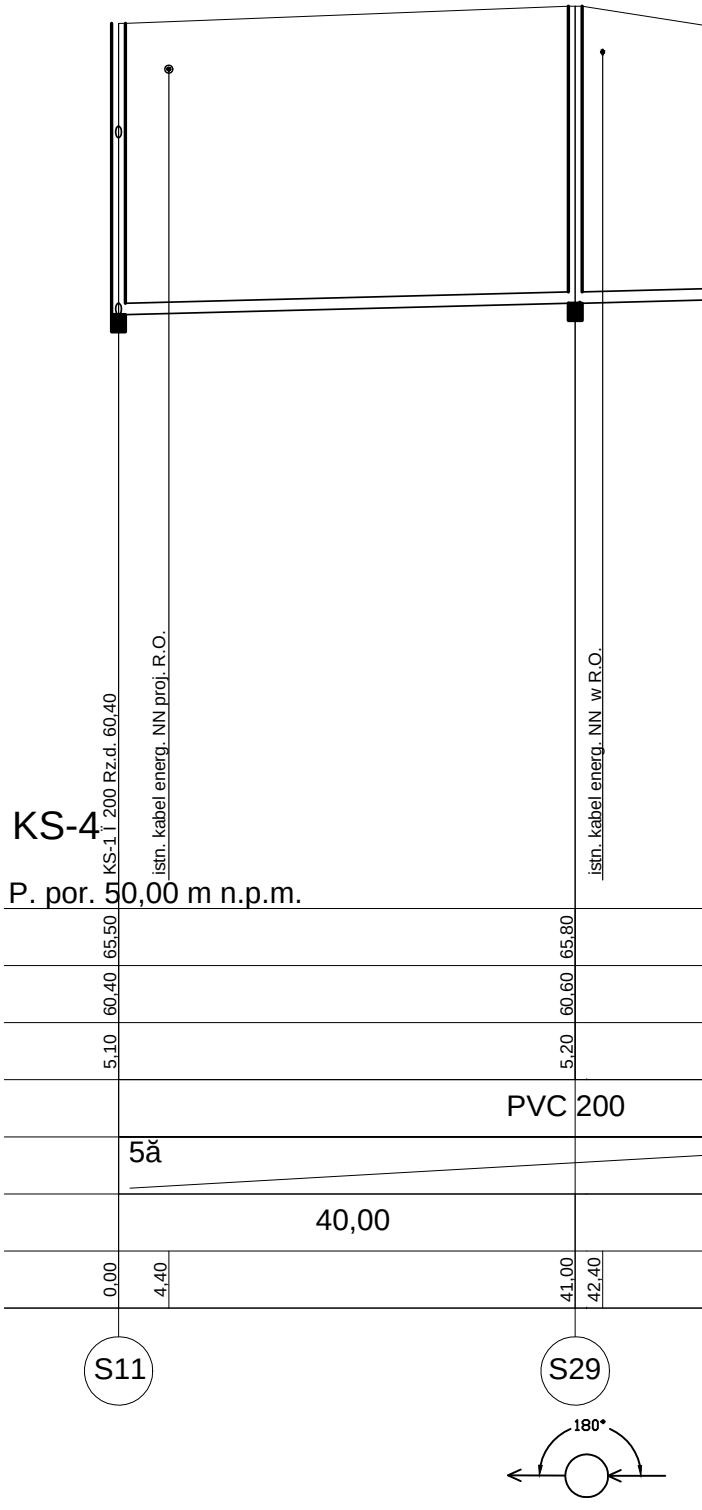
KS-1 Ï 200 Rz.d. 60,40
istn. kabel energ. NN proj. R.O.
istn. kabel energ. NN w R.O.
65,50
65,80
60,40
60,60
5,10
5,20
PVC 200
5ă
40,00
0,00
4,40
41,00
42,40
S11
S29
180°

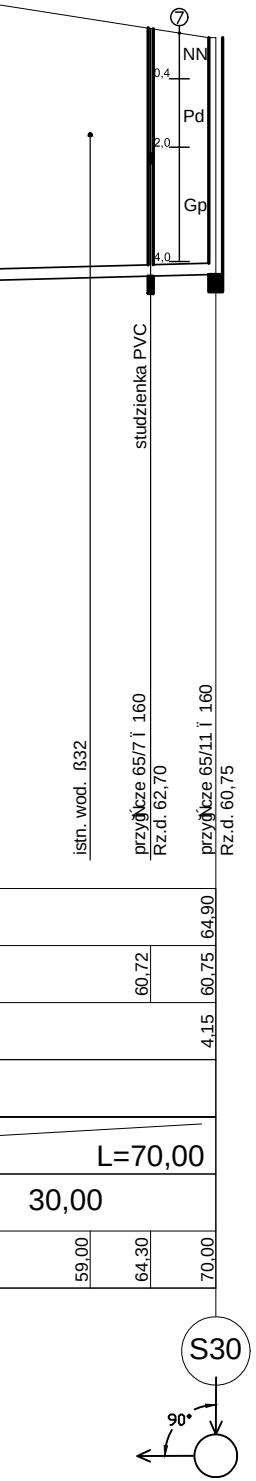
⑦
NN
0,4
Pd
2,0
Gp
4,0
studzienka PVC
istn. wod. ß32
przyĺcze 65/7 ï 160
Rz.d. 62,70
przyĺcze 65/11 ï 160
Rz.d. 60,75
64,90
60,72
60,75
4,15
L=70,00
30,00
59,00
64,30
70,00
S30
90°

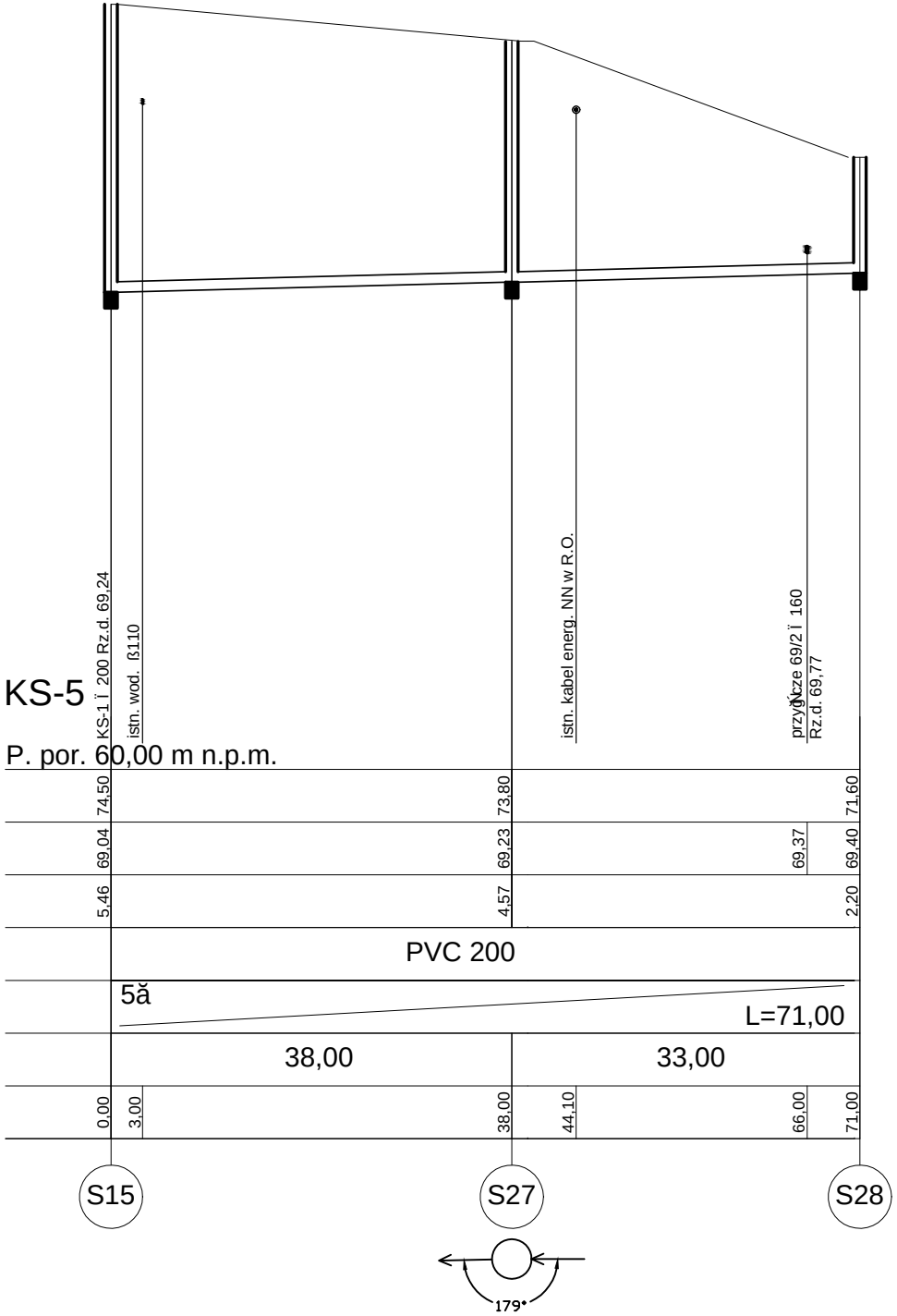
KS-5
P. por. 60,00 m n.p.m.
KS-1 ï 200 Rz.d. 69,24
istn. wod. ß110
istn. kabel energ. NN w R.O.
przyĺcze 69/2 ï 160
Rz.d. 69,77
74,50
73,80
71,60
69,04
69,23
69,37
69,40
5,46
4,57
2,20
PVC 200
5ă
L=71,00
38,00
33,00
0,00
3,00
38,00
44,10
66,00
71,00
S15
S27
S28
179°

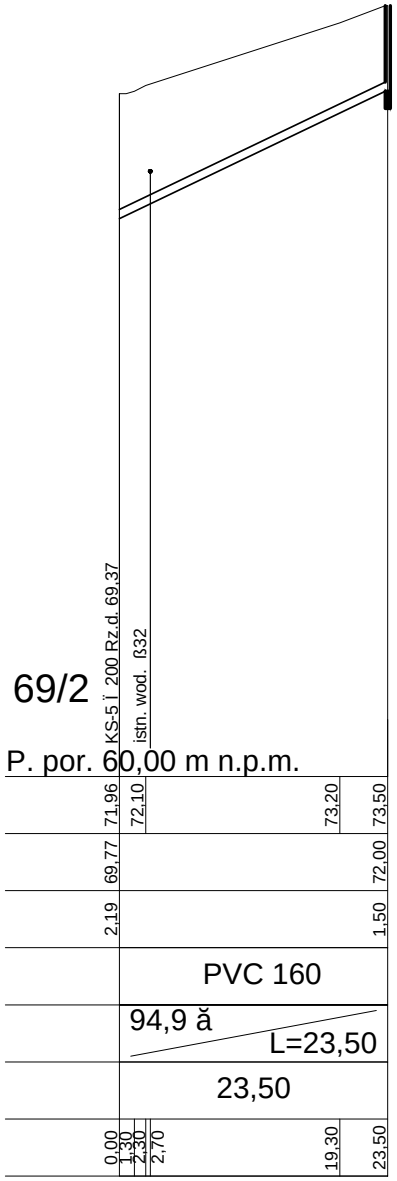
69/2
P. por. 60,00 m n.p.m.
KS-5 ï 200 Rz.d. 69,37
istn. wod. ß32
71,96
72,10
73,20
73,50
69,77
72,00
2,19
1,50
PVC 160
94,9 ă
L=23,50
23,50
0,00
1,30
2,30
2,70
19,30
23,50

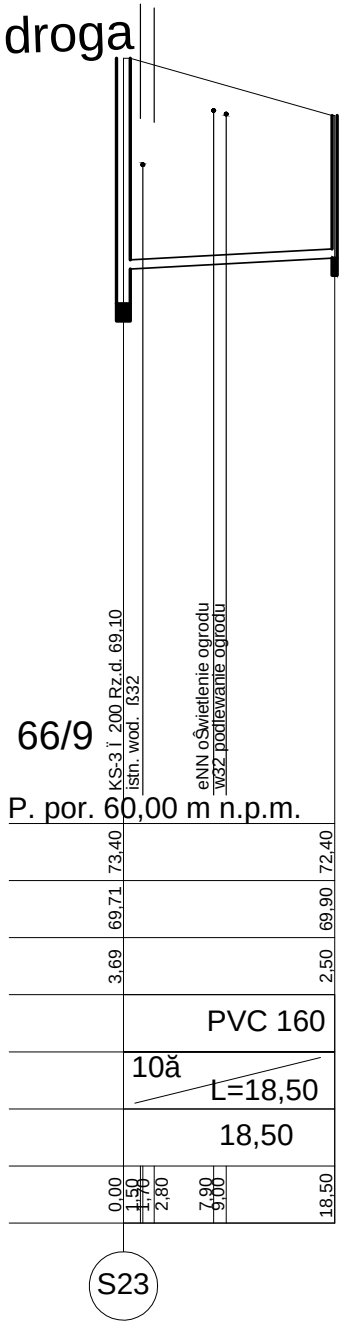
droga
66/9
P. por. 60,00 m n.p.m.
KS-3 ï 200 Rz.d. 69,10
istn. wod. ß32
eNN oświetlenie ogrodu
w32 podlewanie ogrodu
73,40
72,40
69,71
69,90
3,69
2,50
PVC 160
10ă
L=18,50
18,50
0,00
1,50
1,70
2,80
7,90
9,00
18,50
S23

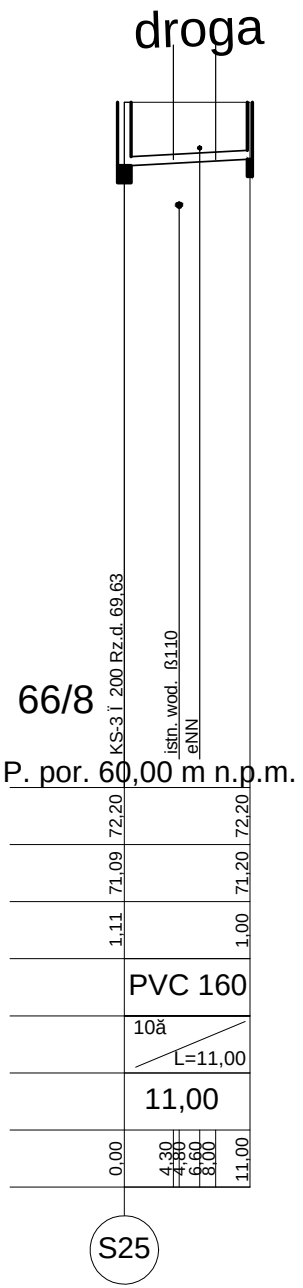
droga
66/8
KS-3 ï 200 Rz.d. 69,63
istn. wod. ß110
eNN
P. por. 60,00 m n.p.m.
72,20
72,20
71,09
71,20
1,11
1,00
PVC 160
10ă
L=11,00
11,00
0,00
4,30
4,80
6,60
8,00
11,00
S25

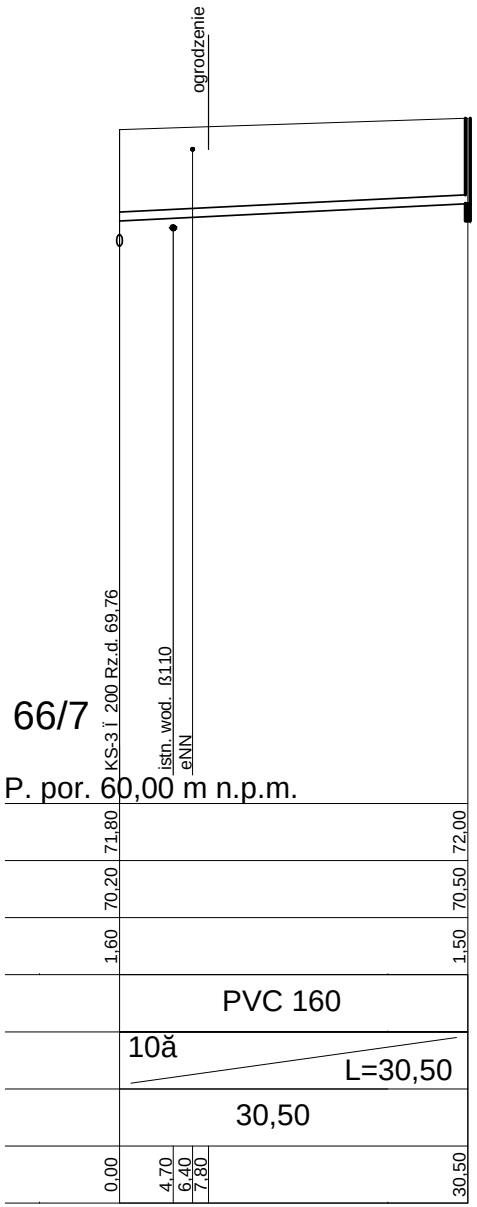
ogrodzenie
66/7
KS-3 ï 200 Rz.d. 69,76
istn. wod. ß110
eNN
P. por. 60,00 m n.p.m.
71,80
72,00
70,20
70,50
1,60
1,50
PVC 160
10ă
L=30,50
30,50
0,00
4,70
6,40
7,80
30,50

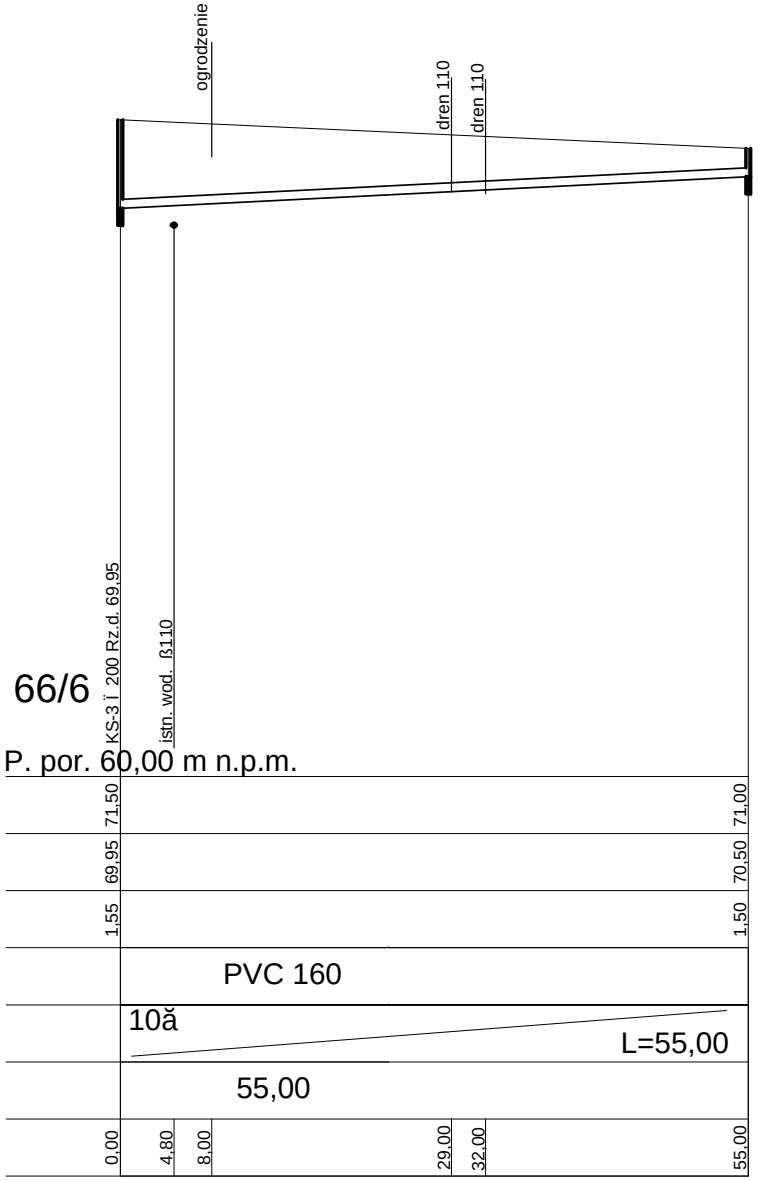
ogrodzenie
dren 110
dren 110
66/6
KS-3 ï 200 Rz.d. 69,95
istn. wod. ß110
P. por. 60,00 m n.p.m.
71,50
71,00
69,95
70,50
1,55
1,50
PVC 160
10ă
L=55,00
55,00
0,00
4,80
8,00
29,00
32,00
55,00

WIELOBRANŻOWE PRZEDSIĘBIORSTWO USŁUGOWO-PRODUKCYJNE
„MELBUD” s.c. 87-100 Toruń ul. Tramwajowa 12

Inwestor: **Gmina Miasta Chełmna**
ul. Dworcowa 1 86-200 Chełmno

Obiekt: **Kanalizacja sanitarna wraz z przyłączami**
na terenie osiedla Wybudowanie

Treść rysunku: **Profile podłużne**

Projektant: mgr inż. Agnieszka Bajerowska	Specjalność instalacyjna KUP/0145/POOS/08
Sprawdzający: mgr inż. Marcin Grzelczyk	Specjalność instalacyjna KUP/0047/POOS/05

Data: 06.2016 r	*skala:* **1:100/500**	*nr rysunku* **3.2**