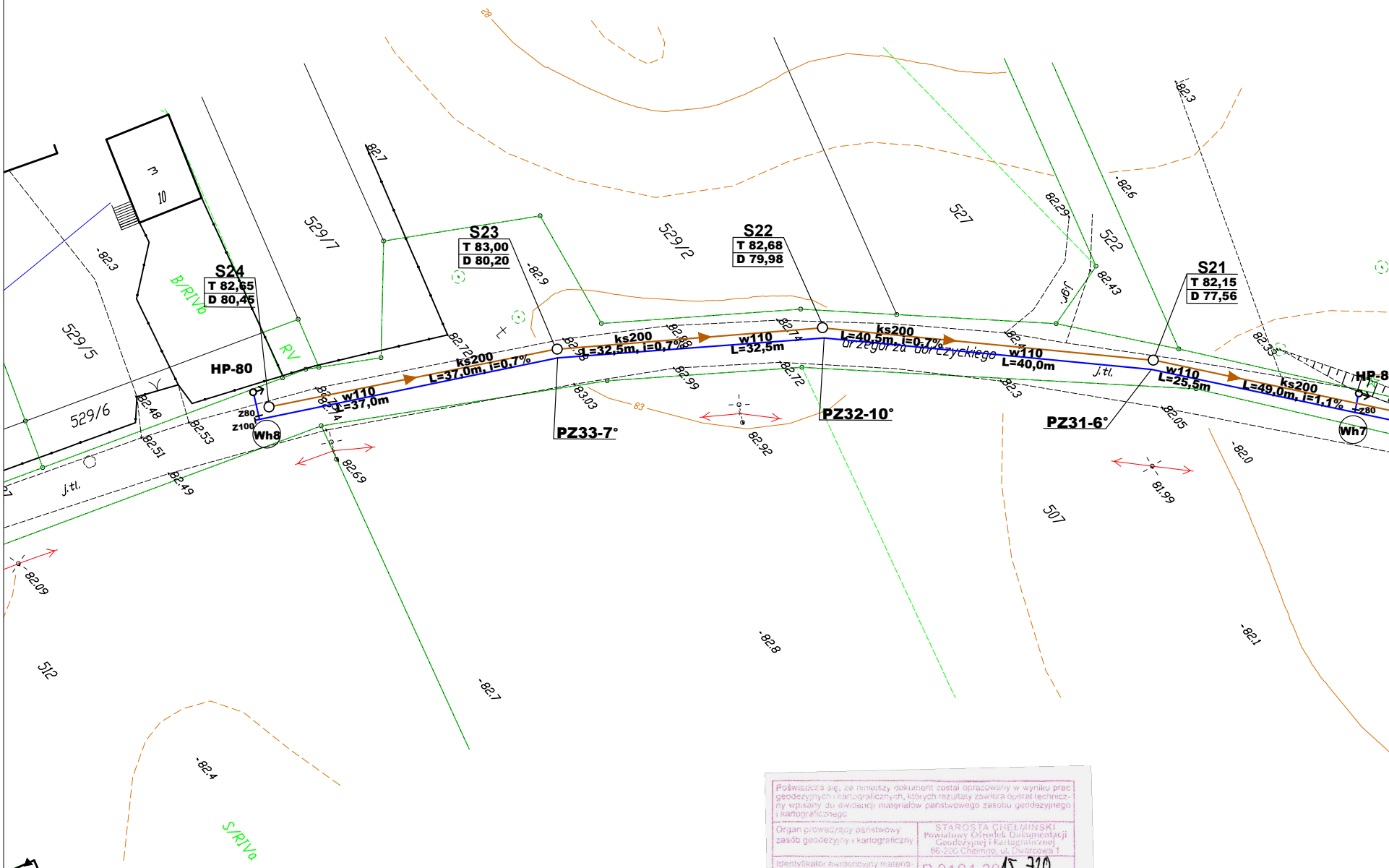
S24
T 82,65
D 80,45
S23
T 83,00
D 80,20
S22
T 82,68
D 79,98
S21
T 82,15
D 77,56
HP-80
HP-8
Wh8
Wh7
z80
z100
ks200
L=37,0m, i=0,7%
w110
L=37,0m
ks200
L=32,5m, i=0,7%
w110
L=32,5m
ks200
L=40,5m, i=0,7%
w110
L=40,0m
w110
L=25,5m
ks200
L=49,0m, i=1,1%
PZ33-7°
PZ32-10°
PZ31-6°
Grzegorza Gorczyckiego
529/7
529/2
527
522
529/5
529/6
507
512
m
10
B/RIVa
RV
S/RIVa
j.tl.
j.tl.
83
83
-82.3
82.7
-82.9
82.72
82.98
82.99
83.03
82.74
82.72
82.92
82.29
-82.6
82.43
-82.3
82.3
82.33
82.3
82.05
-82.0
81.99
-82.1
82.48
82.53
82.51
82.49
82.69
82.74
82.09
-82.8
-82.7
-82.4

Poświadcza się, że niniejszy dokument został opracowany w wyniku prac geodezyjnych i kartograficznych, których rezultaty zawiera operat techniczny wpisany do ewidencji materiałów państwowego zasobu geodezyjnego i kartograficznego	
Organ prowadzący państwowy zasób geodezyjny i kartograficzny	STAROSTA CHEŁMIŃSKI Powiatowy Ośrodek Dokumentacji Geodezyjnej i Kartograficznej 86-200 Chełmno, ul. Dworcowa 1
Identyfikator ewidencyjny materiału zasobu - operatu technicznego	P.0404.2015.720
Data wpisania operatu technicznego do ewidencji materiałów zasobu	- 7 WRZ. 2015
Imię, nazwisko i podpis osoby reprezentującej organ	KIEROWNIK Powiatowego Ośrodka Dokumentacji Geodezyjnej i Kartograficznej M. Jabłońska mgr inż. Małgorzata Jabłońska Upr. nr 17537

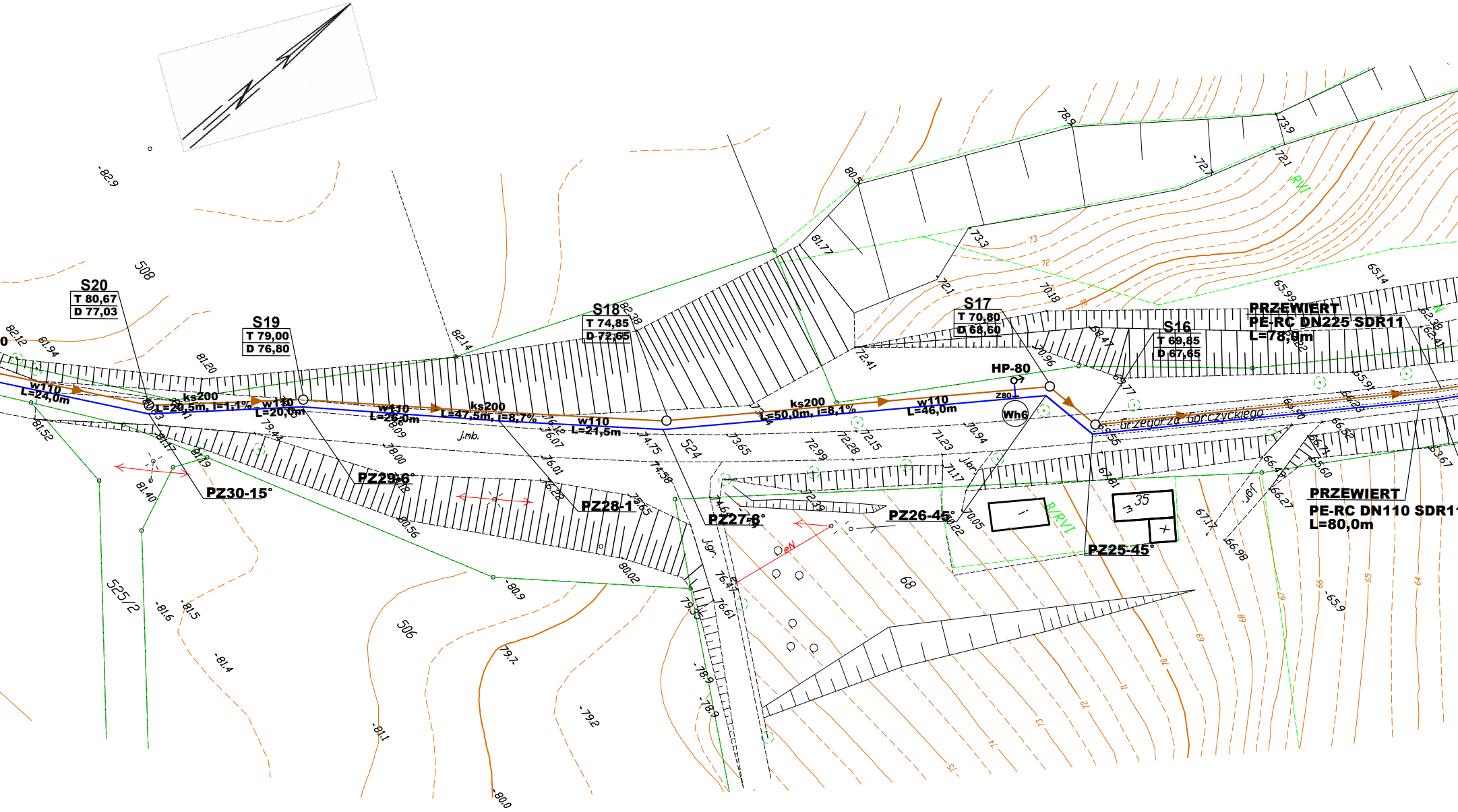
S20
T 80,67
D 77,03
S19
T 79,00
D 76,80
S18
T 74,85
D 72,65
S17
T 70,80
D 68,60
S16
T 69,85
D 67,65
HP-80
Z80
Wh6
w110
L=24,0m
ks200
L=20,5m, i=1,1%
w110
L=20,0m
w110
L=26,0m
ks200
L=47,5m, i=8,7%
w110
L=21,5m
ks200
L=50,0m, i=8,1%
w110
L=46,0m
PZ30-15°
PZ29-6°
PZ28-1°
PZ27-8°
PZ26-45°
PZ25-45°
PRZEWIERT
PE-RC DN225 SDR11
L=78,0m
PRZEWIERT
PE-RC DN110 SDR1
L=80,0m
Grzegorza Gorczyckiego
508
525/2
506
524
68
35
j.mb.
RVI
B/RVI
eN

EODETA
arek Drapczyński
. Min. GPiB nr 13518

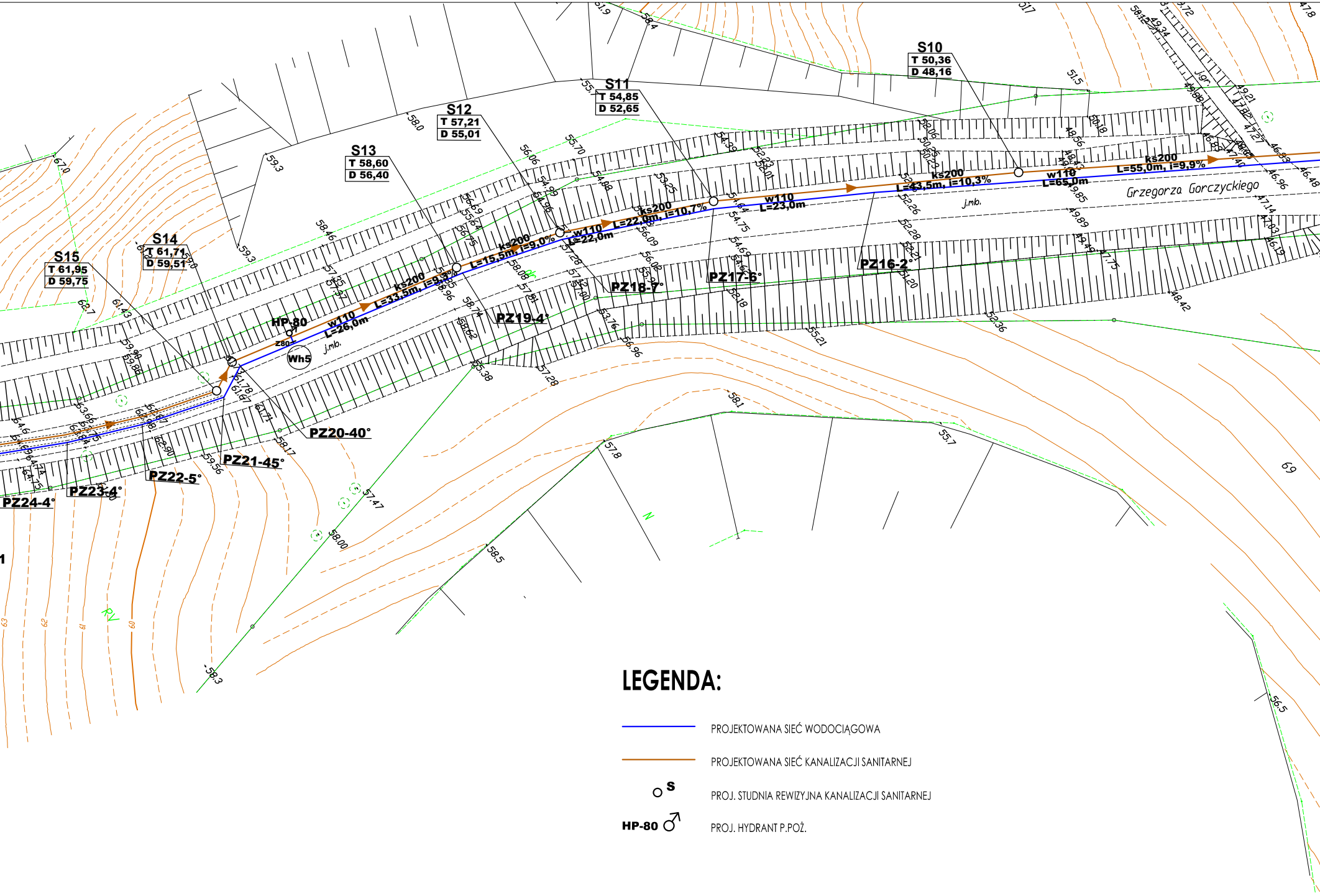
S10
T 50,36
D 48,16
S11
T 54,85
D 52,65
S12
T 57,21
D 55,01
S13
T 58,60
D 56,40
S14
T 61,71
D 59,51
S15
T 61,95
D 59,75
ks200
L=55,0m, i=9,9%
w110
L=65,0m
ks200
L=43,5m, i=10,3%
w110
L=23,0m
ks200
L=22,0m, i=10,7%
w110
L=22,0m
ks200
L=15,5m, i=9,0%
ks200
L=33,5m, i=9,3%
w110
L=26,0m
HP-80
Z80
Wh5
j.mb.
j.mb.
Grzegorza Gorczyckiego
PZ16-2°
PZ17-6°
PZ18-7°
PZ19-4°
PZ20-40°
PZ21-45°
PZ22-5°
PZ23-4°
PZ24-4°

LEGENDA:

PROJEKTOWANA SIEĆ WODOCIĄGOWA

PROJEKTOWANA SIEĆ KANALIZACJI SANITARNEJ

○ **S** PROJ. STUDNIA REWIZYJNA KANALIZACJI SANITARNEJ

HP-80 PROJ. HYDRANT P.POŻ.

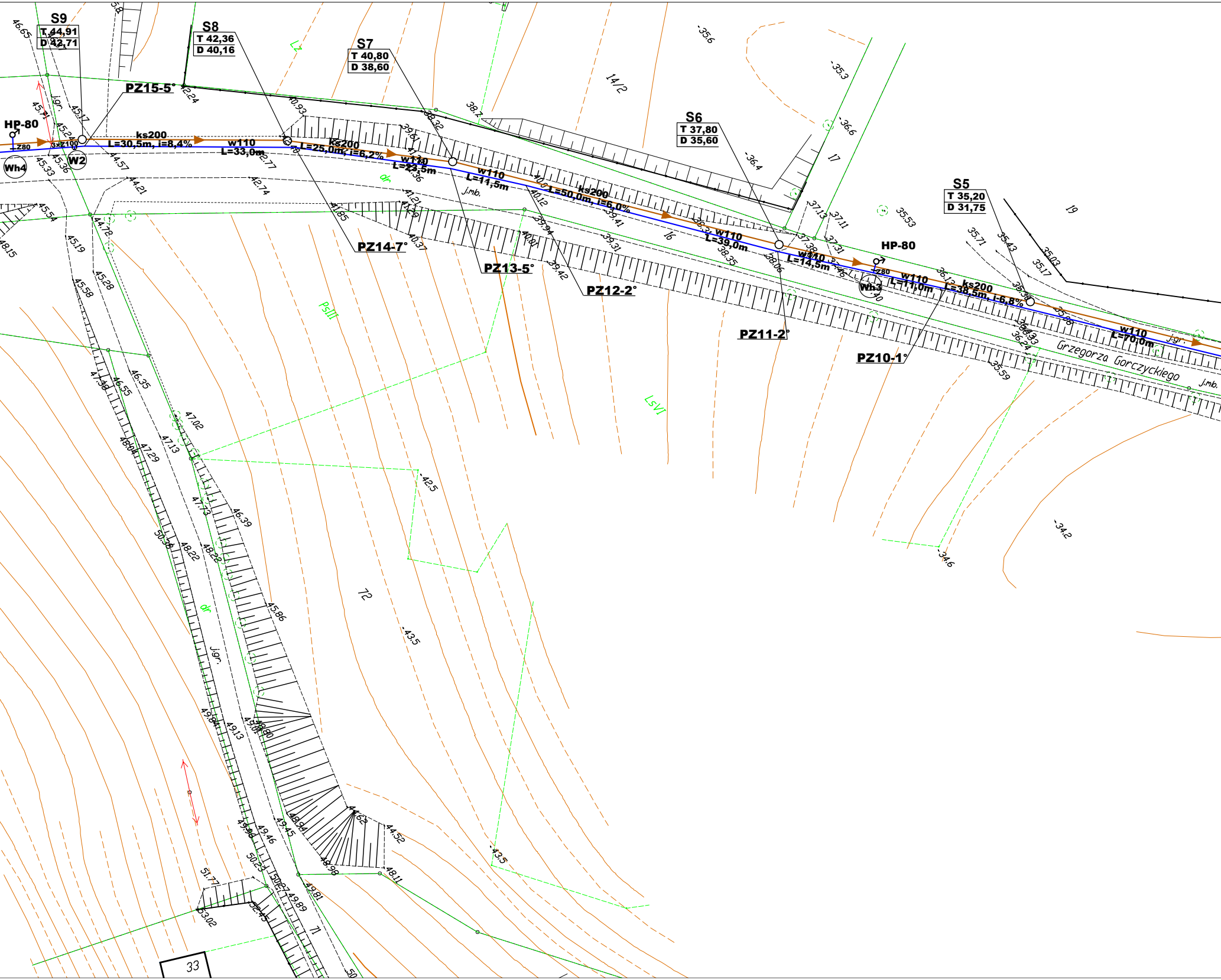
S9
T 44,91
D 42,71
S8
T 42,36
D 40,16
S7
T 40,80
D 38,60
S6
T 37,80
D 35,60
S5
T 35,20
D 31,75
PZ15-5°
PZ14-7°
PZ13-5°
PZ12-2°
PZ11-2°
PZ10-1°
HP-80
HP-80
Z80
Z80
3xZ100
W2
Wh4
Wh3
ks200
L=30,5m, i=8,4%
w110
L=33,0m
ks200
L=25,0m, i=6,2%
w110
L=23,5m
w110
L=11,5m
ks200
L=50,0m, i=6,0%
w110
L=39,0m
w110
L=14,5m
w110
L=11,0m
ks200
L=38,5m, i=6,8%
w110
L=70,0m
Grzegorza Gorczyckiego
14/2
17
19
16
72
71
33
PsIII
LsVI
Lz
dr
dr
j.gr.
j.gr.
j.gr.
j.mb.
j.mb.
-35,6
-35,3
-36,6
-36,4
-42,5
-43,5
-43,5
-34,6
-34,2
46,65
45,17
44,57
44,21
42,74
41,85
40,37
39,94
39,42
39,31
38,35
38,06
37,13
37,11
37,31
36,13
35,53
35,71
35,43
35,03
35,17
35,59
45,54
45,19
45,58
45,28
44,78
45,33
45,36
46,35
46,55
47,48
47,02
47,13
47,29
48,04
46,39
47,73
48,22
48,22
50,38
45,86
49,84
49,13
49,80
49,45
49,46
49,96
50,23
48,94
48,98
48,11
44,62
44,52
49,81
49,89
51,77
53,02
52,45
48,15

USŁUGI GEODEZYJNE
Marek Drapczyński
86-200 Chełmno, ul. Toruńska 10
tel. 782 174 736, 510 188 340
e-mail: drapczynski@interia.pl
NIP: 8751010440; Regon: 871095078

MAPA DO CELÓW PROJEKTOWYCH
SKALA 1:500

obr. 3 0003: dz. 16, 37, 68, 71, 524
KERG 6640.656.2015
UKŁAD WSPÓŁRZĘDNYCH 2000 STREFA 6
UKŁAD WYSOKOŚCI KRONSZTAD
KW nie badano
ark. 4

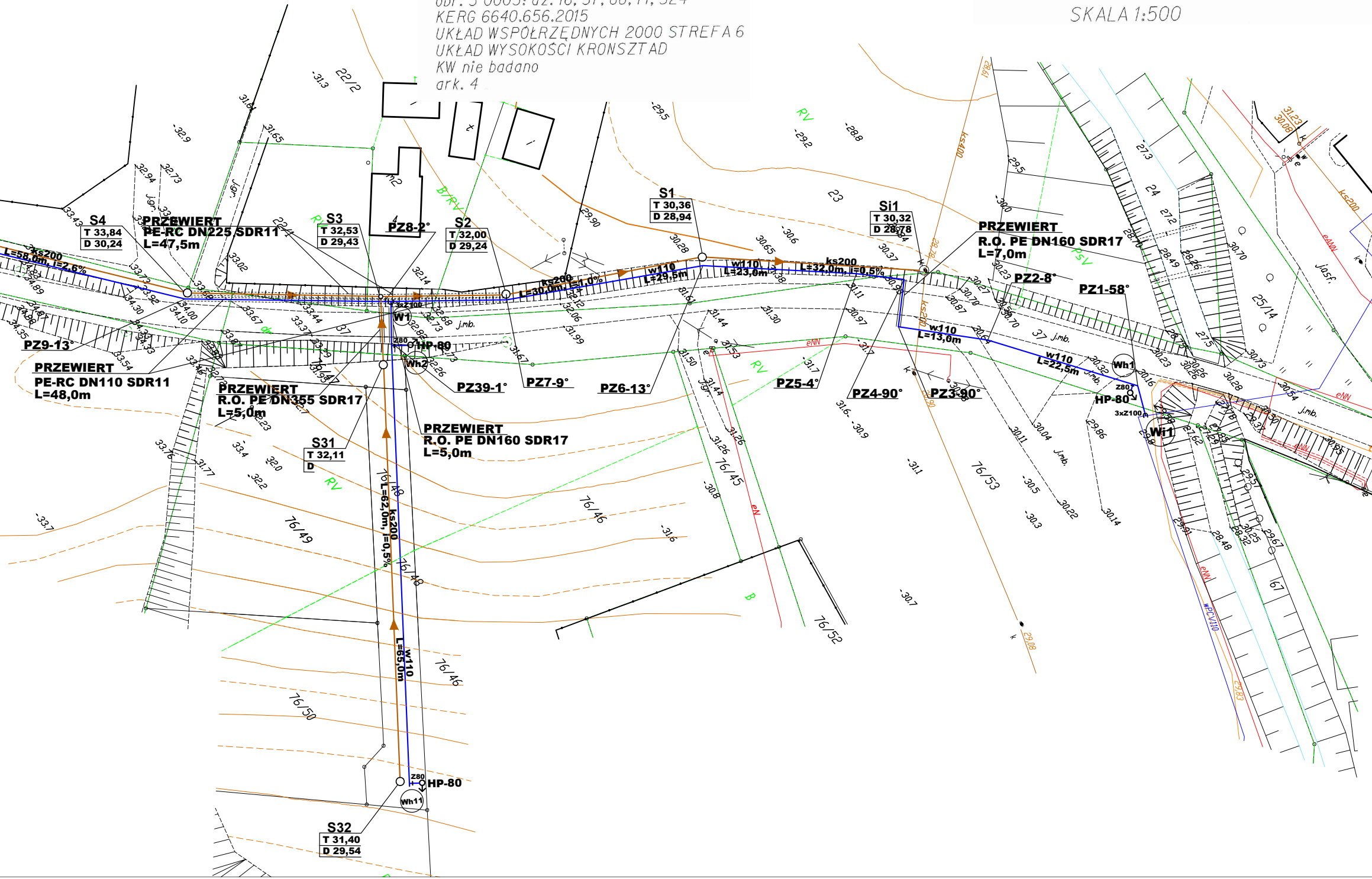
S4
T 33,84
D 30,24
PRZEWIERT
PE-RC DN225 SDR11
L=47,5m
S3
T 32,53
D 29,43
PZ8-2°
S2
T 32,00
D 29,24
S1
T 30,36
D 28,94
Si1
T 30,32
D 28,78
PRZEWIERT
R.O. PE DN160 SDR17
L=7,0m
PZ2-8°
PZ1-58°
ks200
L=58,0m, i=2,6%
ks200
L=30,0m, i=1,0%
w110
L=29,5m
w110
L=23,0m
ks200
L=32,0m, i=0,5%
w110
L=13,0m
w110
L=22,5m
W1
3xZ100
Z80
HP-80
Wh2
Wh1
Z80
HP-80
3xZ100
Wi1
PZ9-13°
PRZEWIERT
PE-RC DN110 SDR11
L=48,0m
PRZEWIERT
R.O. PE DN355 SDR17
L=5,0m
PZ39-1°
PZ7-9°
PZ6-13°
PZ5-4°
PZ4-90°
PZ3-90°
PRZEWIERT
R.O. PE DN160 SDR17
L=5,0m
S31
T 32,11
D
L=62,0m, i=0,5%
ks200
w110
L=65,0m
Z80
HP-80
Wh11
S32
T 31,40
D 29,54
22/2
23
24
25/14
37
76/45
76/46
76/48
76/49
76/50
76/52
76/53
67
RV
B/RV
PsV
B
eNN
ks400
j.mb.
j.gr.
j.asf.

Województwo: kujawsko-pomorskie
Powiat: chełmiński
Jednostka ewidencyjna: 040401_1, Chełmno
Obręb: 0003, 3

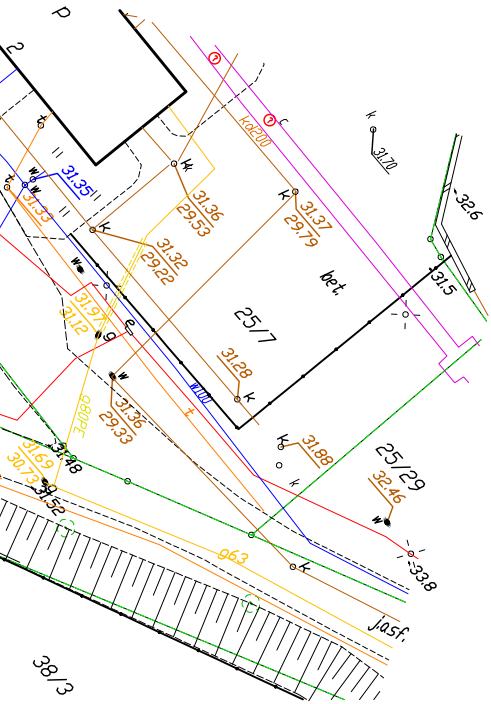
P
2
t
w
w
31,35
31,33
kk
31,36
29,53
k
31,37
29,79
kd200
c
k
31,70
32,6
k
31,32
29,22
bet.
31,5
w
31,97
31,12
25/7
e
g
31,28
k
w
31,36
29,33
w100
t
ø80PE
31,48
31,69
30,73
31,52
k
31,88
25/29
32,46
w
ø63
k
33,8
j.asf.
38/3

INŻYNIERIA SANITARNA pracownia projektowo-inwestycyjna		UL. RYNEK 25 86-200 CHEŁMNO TEL./FAX (0-56) 686-00-55			
TEMAT	**BUDOWA SIECI WODOCIĄGOWEJ I KANALIZACJI SANITARNEJ W UL. GRZEGORZA GORCZYCKIEGO W CHEŁMNIE**				
INWESTOR	**ZAKŁAD WODOCIĄGÓW I KANALIZACJI W CHEŁMNIE** **UL. NAD GROBLĄ 2, 86-200 CHEŁMNO**				
RYSUNEK	**PROJEKT ZAGOSPODAROWANIA TERENU**				
PROJEKTOWAŁ	mgr inż. Sławomir Matuszak Uprawnienia bud. do projektowania bez ograniczeń w specjalności instalacje i sieci sanitarne nr ewid. KUP/0139/PW□S/05	DATA	03.11.2015	PODPIS	
SPRAWDZIŁ	mgr inż. Piotr Banach Uprawnienia bud. do projektowania bez ograniczeń w specjalności instalacje i sieci sanitarne nr ewid. KUP/0149/PW□S/10		03.11.2015		
OPRACOWAŁ	Rafał Kopyciński		03.11.2015		2
X.2015R		SKALA 1:500		NR RYS.	