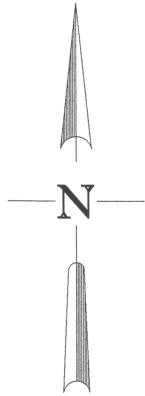
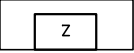
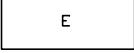



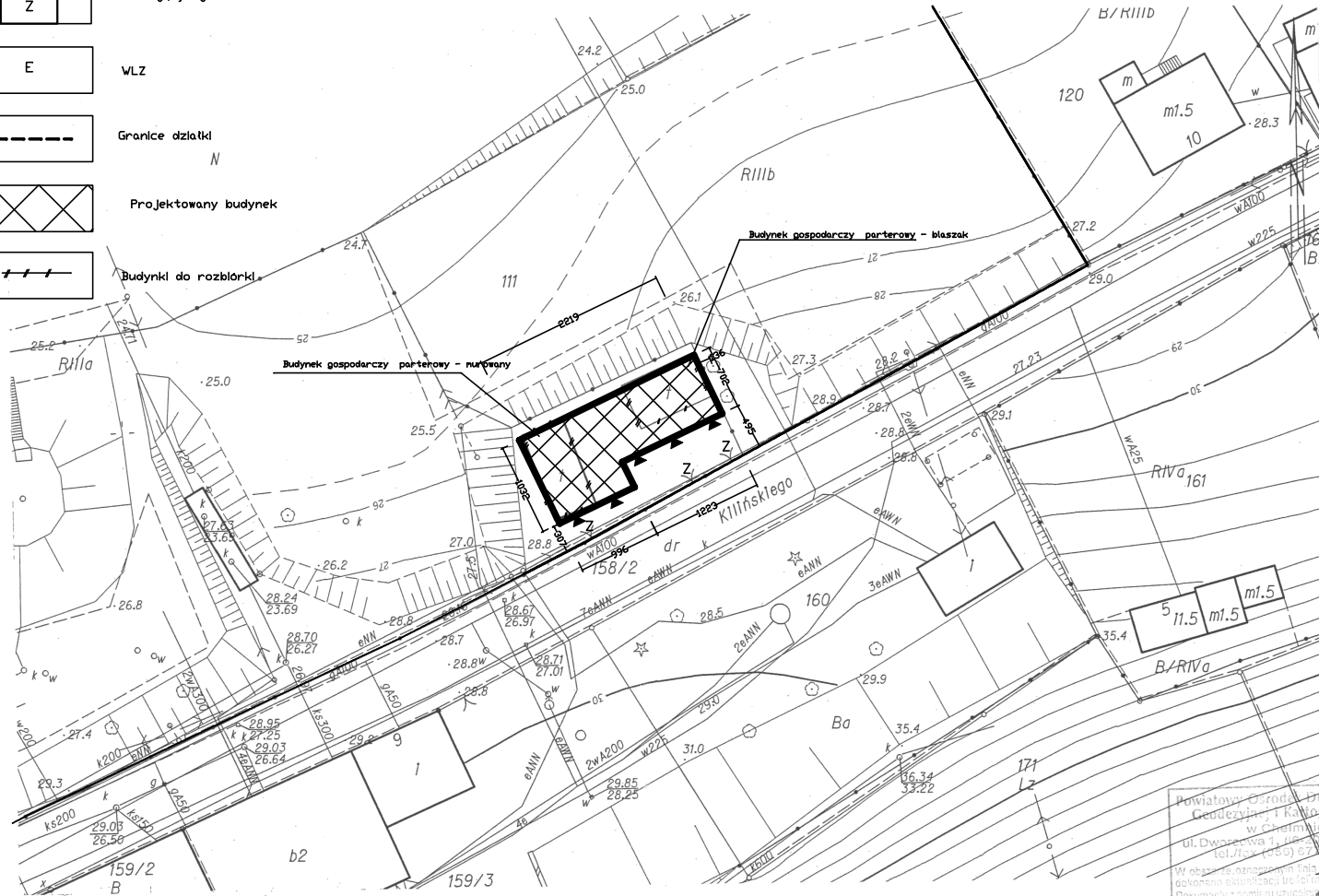


PROJEKT ZAGOSPODAROWANIA DZIAŁKI NR 111 W CHEŁMNIE
INWESTOR : ZWIK CHEŁMNO UL. NAD GROBLĄ 2



-  Istniejący zjazd
-  WLZ
-  Granice działki
-  Projektowany budynek
-  Budynki do rozbiórki



Powiatowy Ośrodek Dokumentacji
Geodezyjno-Kartograficznej
w Chełmnie
ul. Dworkowa 1, 86-200 Chełmno
tel./fax (55) 671 24 40
W obszarze oznaczonym linią
dokonano aktualizacji i korektury zasadniczej
Dokumentacji z pominięciem उपयोग
zobowiązanie w dniu
15 MAR 2011
Izawidencjonowa pod nr
345 314-41/2011

Województwo : kujawsko - pomorskie
Powiat : chełmiński
Jednostka ewidencyjna : Chełmno Miasto
Obręb : 7
Działka ewidencyjna : 111

MAPA
SYTUACYJNO-WYSOKOŚCIOWA
do celów projektowych
skala 1 : 500

GEODETA

Roman Cappa
Upr. GUGiK Nr 9320

Data : 08.03.2011 r.
KERG : 345.314-41/2011

Nie wyklucza się istnienia w terenie innych nie wykazanych
na mapie urządzeń podziemnych, które nie zostały zgłoszone
do Inwentaryzacji geodezyjnej.

PRYZMAT
Usługi Geodezyjno-Kartograficzne
87-100 Toruń, ul. Gagarina 154/15
tel. 502 328 440
NIP: 956-158-38-77; Regon: 34016377

PROJEKT ZAGOSPODAROWANIA DZIAŁKI

Investor:	ZWIK Chełmno	Adres:	86-200 Chełmno, Nad Groblą, 2	Nr rys.:	1
Objekt:	Budynek Magazynowy		86-200 Chełmno, dz. nr 111	Skala:	1:500
Opracował:	tech. bud. Janusz Wozniak upr. UAN-IV/8346/211/10-87-88	podpis:		Data:	05.2011
Projektował:	tech. bud. Janusz Wozniak upr. UAN-IV/8346/211/10-87-88	Zapisał:			