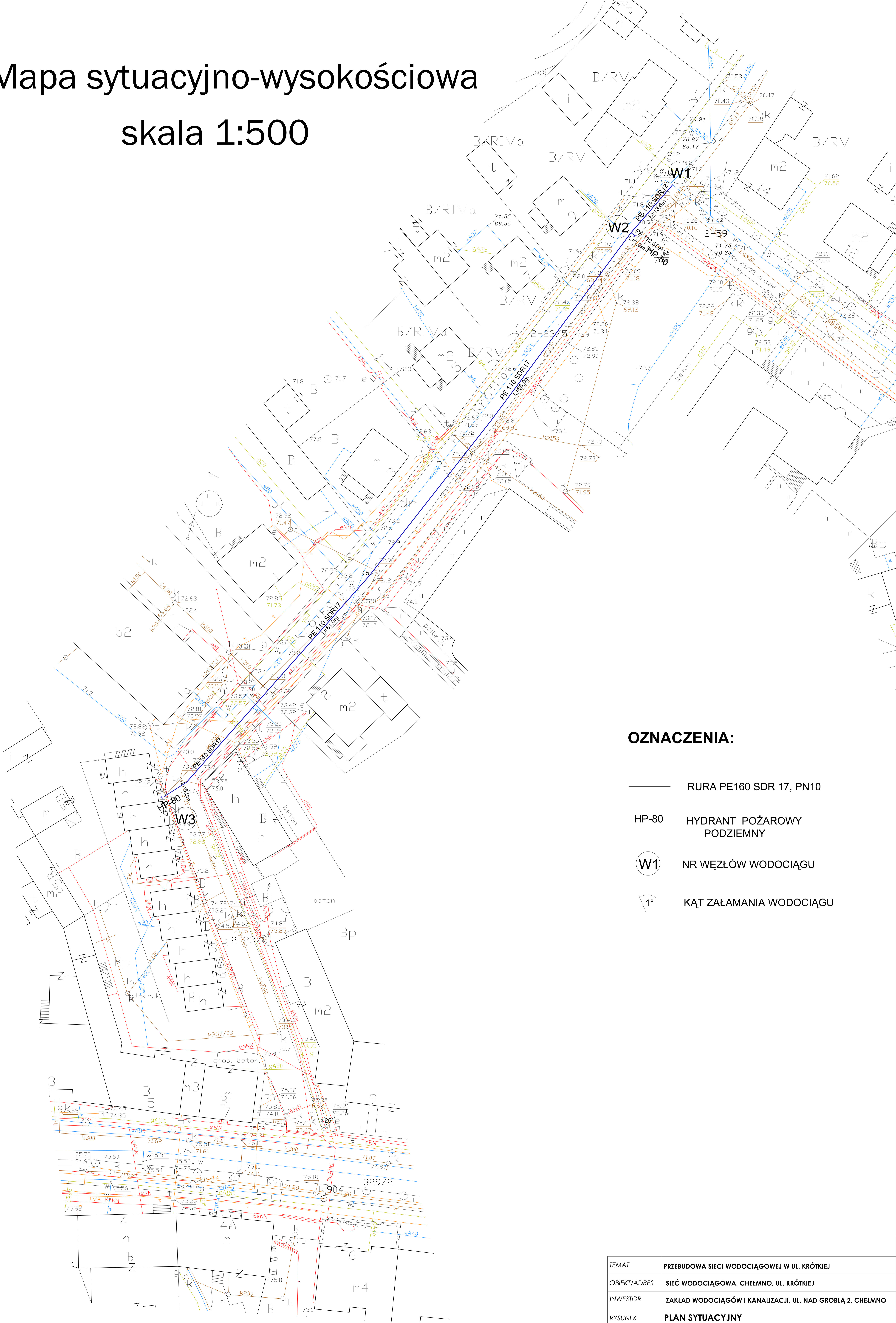

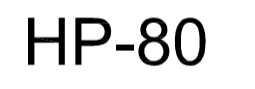




Mapa sytuacyjno-wysokościowa

skala 1:500



OZNACZENIA:

-  RURA PE160 SDR 17, PN10
-  HYDRANT POŻAROWY PODZIEMNY
-  NR WĘZŁÓW WODOCIĄGU
-  KĄT ZAŁAMANIA WODOCIĄGU

TEMAT	PRZEBUDOWA SIECI WODOCIĄGOWEJ W UL. KRÓTKIEJ		
OBIEKT/ADRES	SIEĆ WODOCIĄGOWA, CHEŁMNO, UL. KRÓTKIEJ		
INWESTOR	ZAKŁAD WODOCIĄGÓW I KANALIZACJI, UL. NAD GROBLĄ 2, CHEŁMNO		
RYSunEK	PLAN SYTUACYJNY		
PROJEKTOWAŁ	mgr inż. Sławomir Matuszak KUP/0139/PWOS/05	DATA	15.04.2006
OPRACOWAŁ	mgr inż. Sławomir Matuszak KUP/0139/PWOS/05	DATA	15.04.2006
CHELMNO IV.2006r		SKALA 1:500	NR RYS. 1