

Województwo: kujawsko - pomorskie [04]
Powiat: chełmiński [0404]
Jednostka emidencyjna: Chełmno - Miasto [040401_1]
Obr.: 1 [0001]
Działka: 377/6



























MAPA DO CELÓW PROJEKTOWYCH
SKALA 1:500

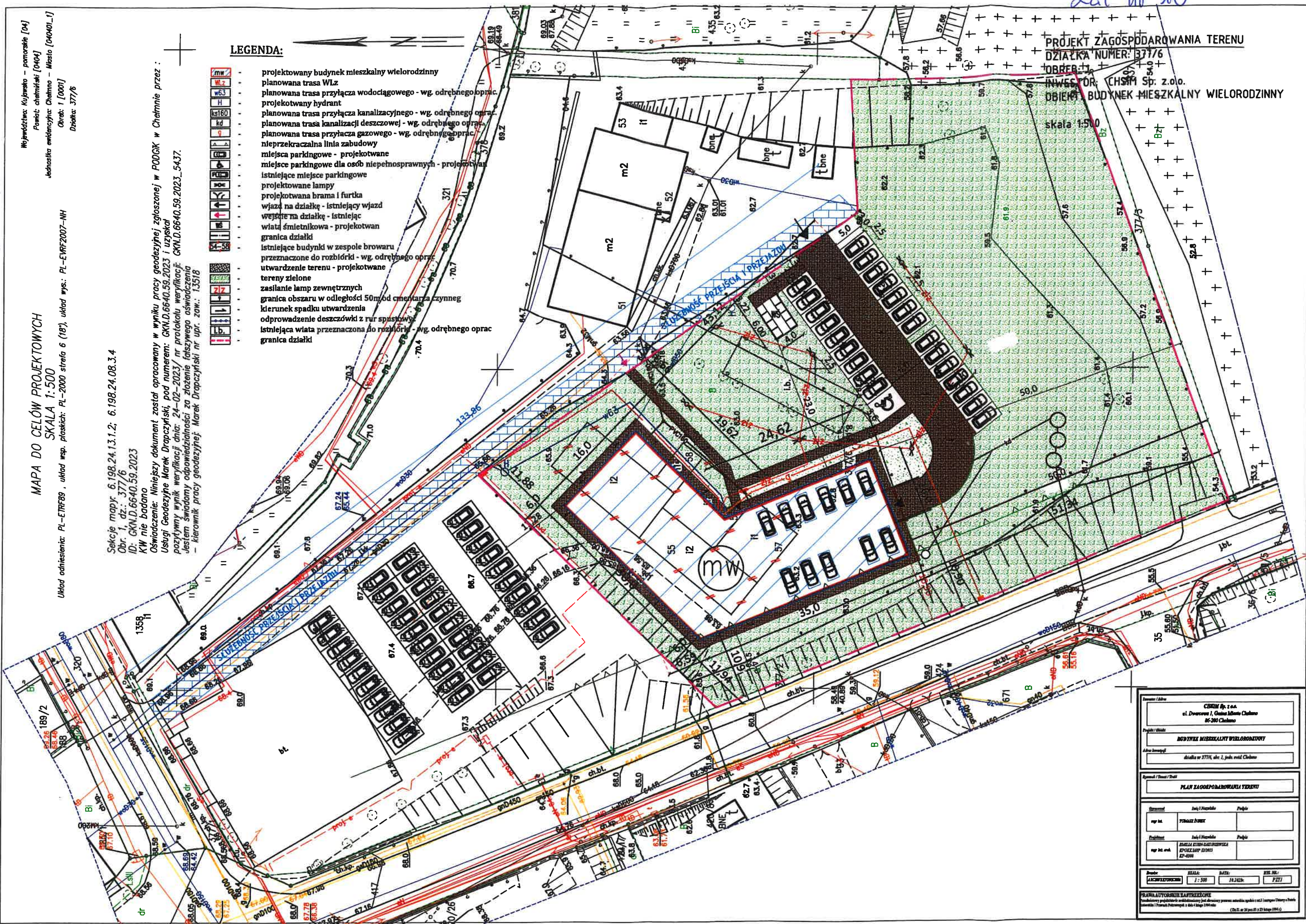
Układ odniesienia: PL-ETRS89, układ wsp. płaskich: PL-2000 strafa 6 (18), układ wys.: PL-EVRF2007-NH

Sekcje mapy: 6.198.24.1.3.1.2; 6.198.24.08.3.4
Obr. 1, dz.: 377/6
ID: GKN.D.6640.59.2023
KW nie badano

Oświadczenie: Niniejszy dokument został opracowany w wyniku pracy geodezyjnej zgłoszonej w PODGIG w Chełmnie przez:
Usługi Geodezyjne Marek Drapczyński, pod numerem: GKN.D.6640.59.2023 i uzyskał
pozytywny wynik weryfikacji dnia: 24-02-2023/ nr protokołu weryfikacji: GKN.D.6640.59.2023_5437.
Jestem świadomy odpowiedzialności za złożenie fałszywego oświadczenia
- kierownik pracy geodezyjnej: Marek Drapczyński nr upr. zow.: 13518

LEGENDA:

-  projektowany budynek mieszkalny wielorodzinny
-  planowana trasa przyłącza wodociągowego - wg. odrębnego oprac.
-  projektowany hydrant
-  planowana trasa przyłącza kanalizacyjnego - wg. odrębnego oprac.
-  planowana trasa kanalizacji deszczowej - wg. odrębnego oprac.
-  planowana trasa przyłącza gazowego - wg. odrębnego oprac.
-  nieprzekraczalna linia zabudowy
-  miejsca parkingowe - projektowane
-  miejsca parkingowe dla osób niepełnosprawnych - projektowane
-  istniejące miejsca parkingowe
-  projektowane lampy
-  projektowana brama i furtka
-  wjazd na działkę - istniejący wjazd
-  wejście na działkę - istniejące
-  wiaty śmieciarkowa - projektowane
-  granica działki
-  istniejące budynki w zespole browaru
-  przeznaczone do rozbiórki - wg. odrębnego oprac.
-  utwardzenie terenu - projektowane
-  tereny zielone
-  zasilanie lamp zewnętrznych
-  granica obszaru w odległości 50m od cementarza czynnego
-  kierunek spadku utwardzenia
-  odprowadzenie deszczówki z rur spustowych
-  istniejąca wiatła przeznaczona do rozbiórki - wg. odrębnego oprac.
-  granica działki



PROJEKT ZAGOSPODAROWANIA TERENU
DZIAŁKA NUMER: 377/6
OBREB: 1
INWESTOR: CHSM Sp. z o.o.
OBJEKT: BUDYNEK MIESZKALNY WIELORODZINNY

skala 1:500

Zat mu 10

Nazwa / Adres	
CERN Sp. z o.o. ul. Dworkowa 1, Olsztyn Miasto Chełmno 86-200 Chełmno	
Projekt / Tytuł	
BUDYNEK MIESZKALNY WIELORODZINNY	
Adres inwestycji	
Działka nr 377/6, obr. 1, jedn. obs. Chełmno	
Typ / Nazwa / Tytuł	
PLAN ZAGOSPODAROWANIA TERENU	
Opisany / Inicjał / Pełnia	Pełnia
mgr inż.	YOMARZ JÓZEF
Opisany / Inicjał / Pełnia	Pełnia
mgr inż. arch.	ANIELA KRYWKA-ZASTRZYŻKA OPRACOWANIE ARCHIT. 87-0308
Archiwizacja	SKALA: 1:500 DATA: 14.04.2023 STR. NR: 1 z 1
PRACOWNICY BUREAU ZASTRZYŻKA Pracownicy projektowe i techniczne (z wyjątkiem pracowników stażystów) są i mogą być objęci umową o pracę z tytułem ubezpieczenia społecznego i ubezpieczenia zdrowotnego z dnia 1 lipca 1998 r. (Dz. U. z 2016 r. 223 kolumna 1944.)	