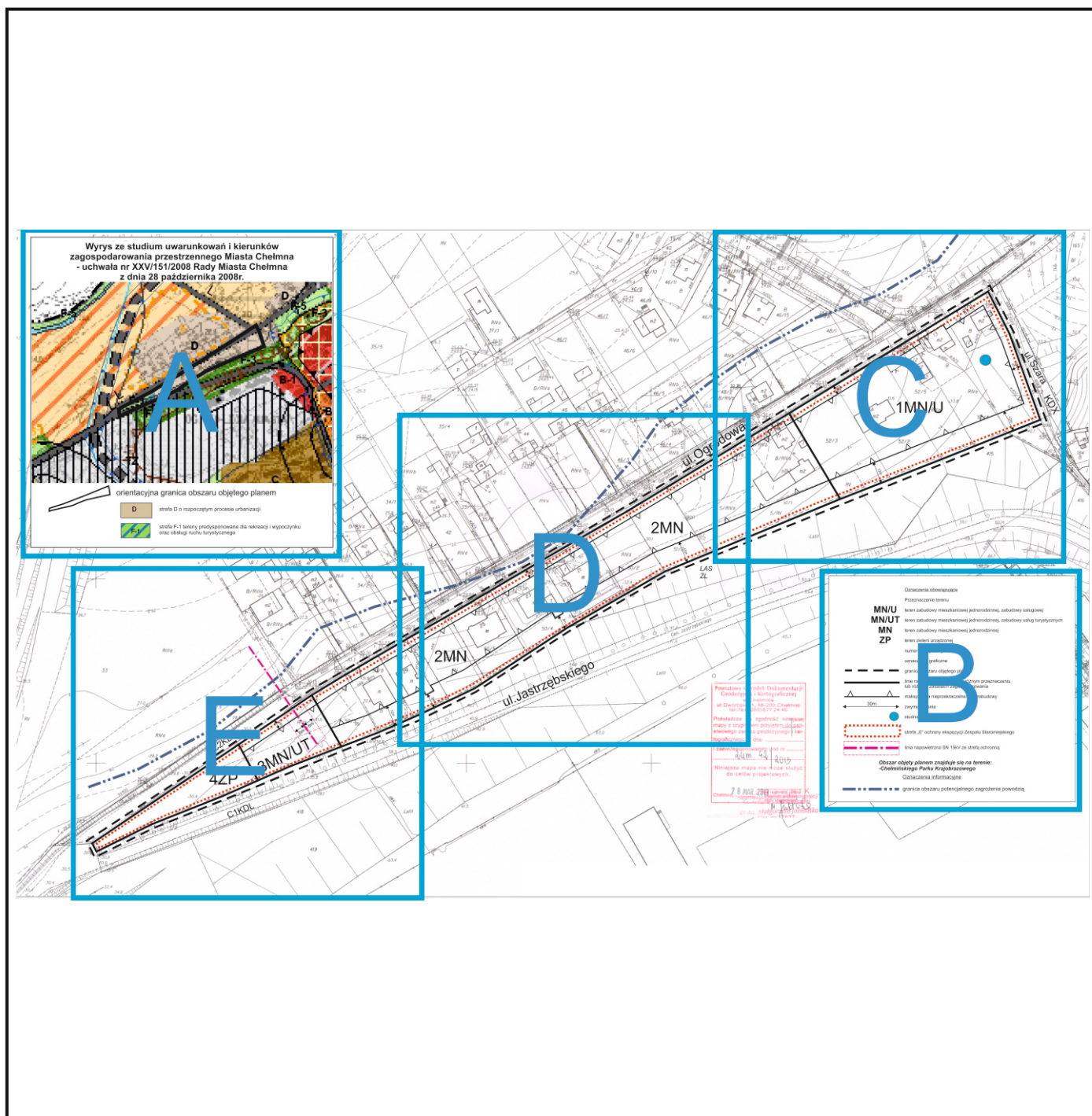


Zmiana miejscowego planu zagospodarowania przestrzennego Gminy Miasta Chełmna dla jednostki strukturalnej „C” Rybaki RYSUNEK PLANU


SCHEMAT ARKUSZY




Zmiana miejscowego planu zagospodarowania przestrzennego Gminy Miasta Chełmna dla jednostki strukturalnej „C” Rybaki RYSUNEK PLANU

ARKUSZ A

Wrys z studium uwarunkowań i kierunków
zagospodarowania przestrzennego Miasta Chełmna
- uchwała nr XXV/151/2008 Rady Miasta Chełmna
z dnia 28 października 2008r.



orientacyjna granica obszaru objętego planem



D

strefa D o rozpoczętym procesie urbanizacji

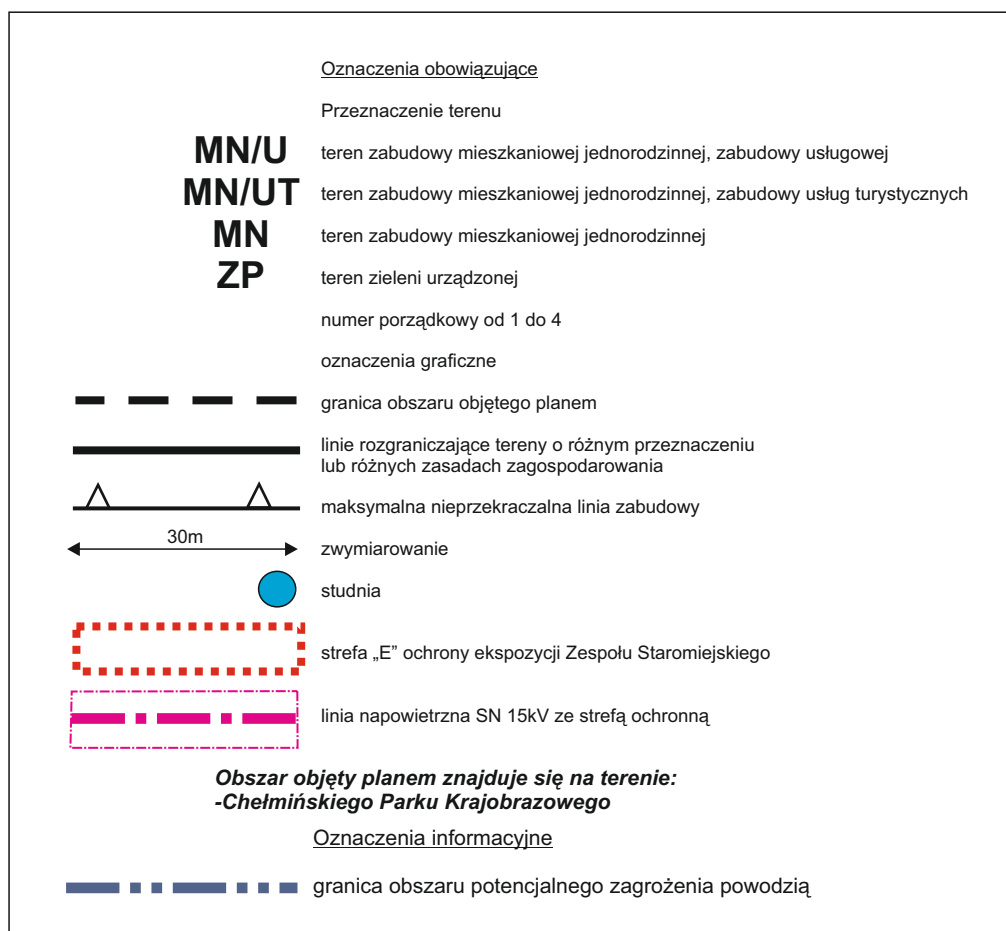


F-1

strefa F-1 tereny predysponowane dla rekreacji i wypoczynku
oraz obsługi ruchu turystycznego

Zmiana miejscowego planu zagospodarowania przestrzennego Gminy Miasta Chełmna dla jednostki strukturalnej „C” Rybaki RYSUNEK PLANU

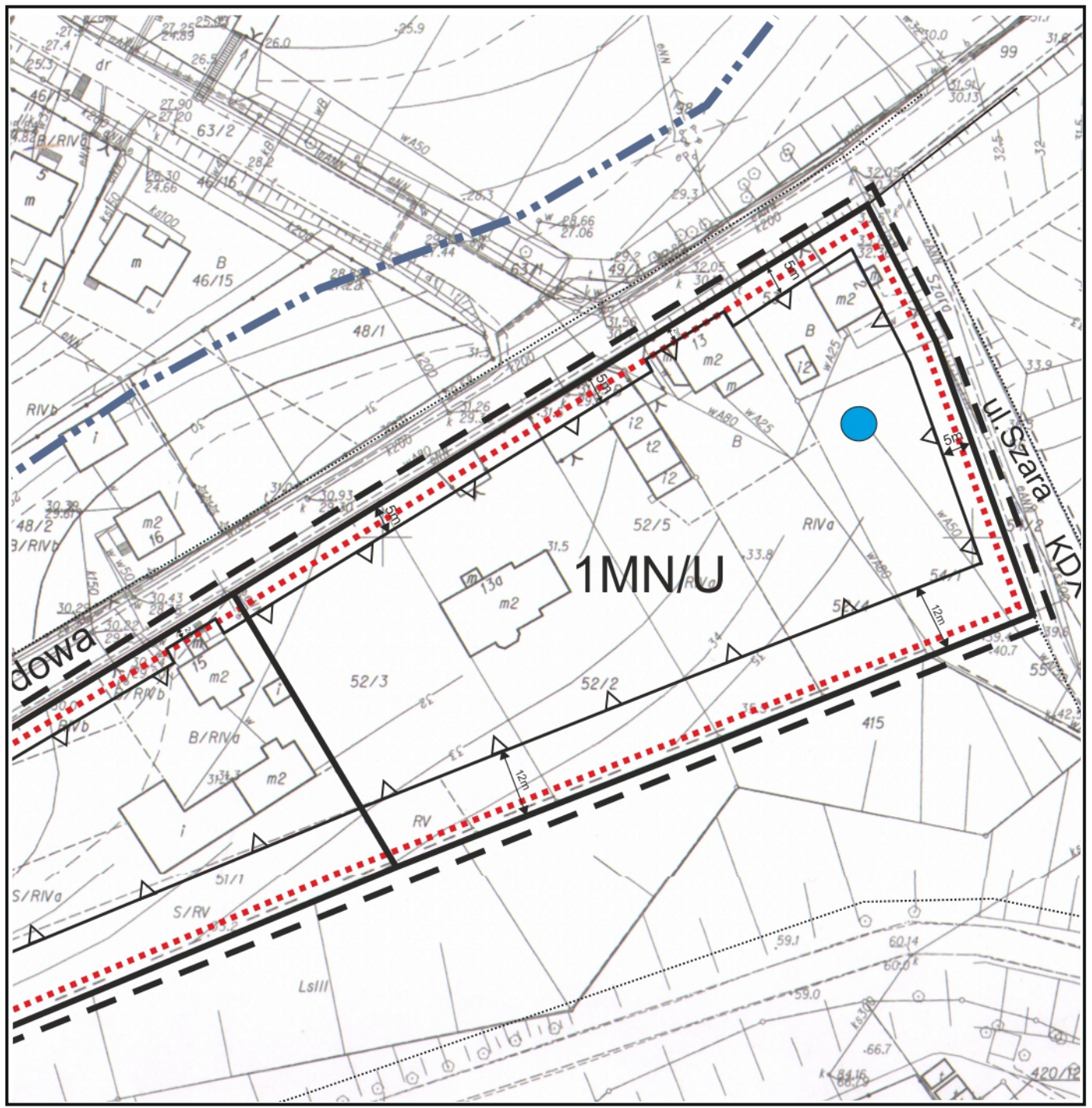
ARKUSZ B



Zmiana miejscowego planu zagospodarowania przestrzennego Gminy Miasta Chełmna dla jednostki strukturalnej „C” Rybaki RYSUNEK PLANU

SKALA 1:1000

ARKUSZ C

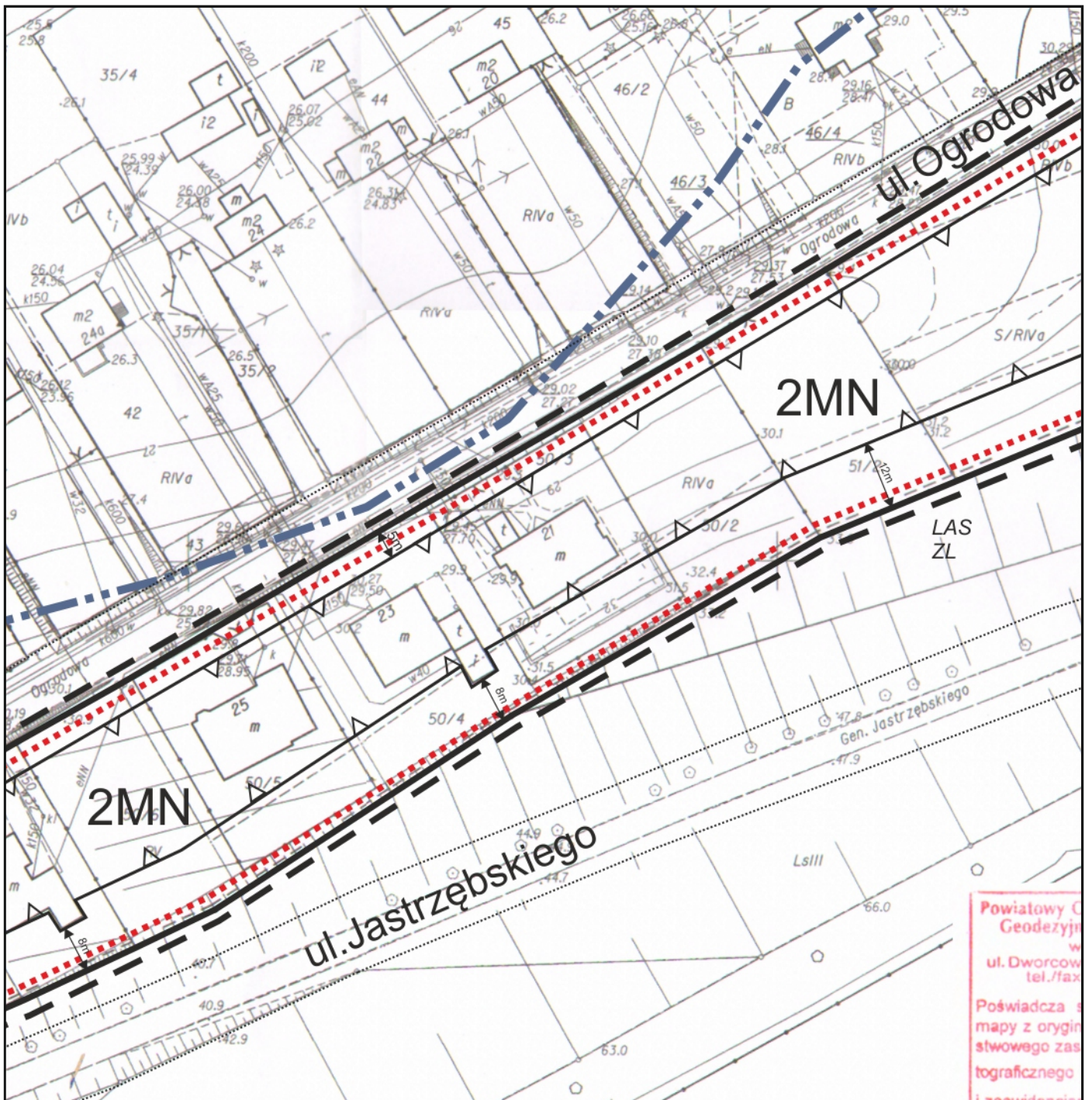


Zmiana miejscowego planu zagospodarowania przestrzennego
Gminy Miasta Chełmna dla jednostki strukturalnej „C” Rybaki
RYSUNEK PLANU

SKALA 1:1000



ARKUSZ D



Zmiana miejscowego planu zagospodarowania przestrzennego Gminy Miasta Chełmna dla jednostki strukturalnej „C” Rybaki RYSUNEK PLANU

SKALA 1:1000



ARKUSZ E

