


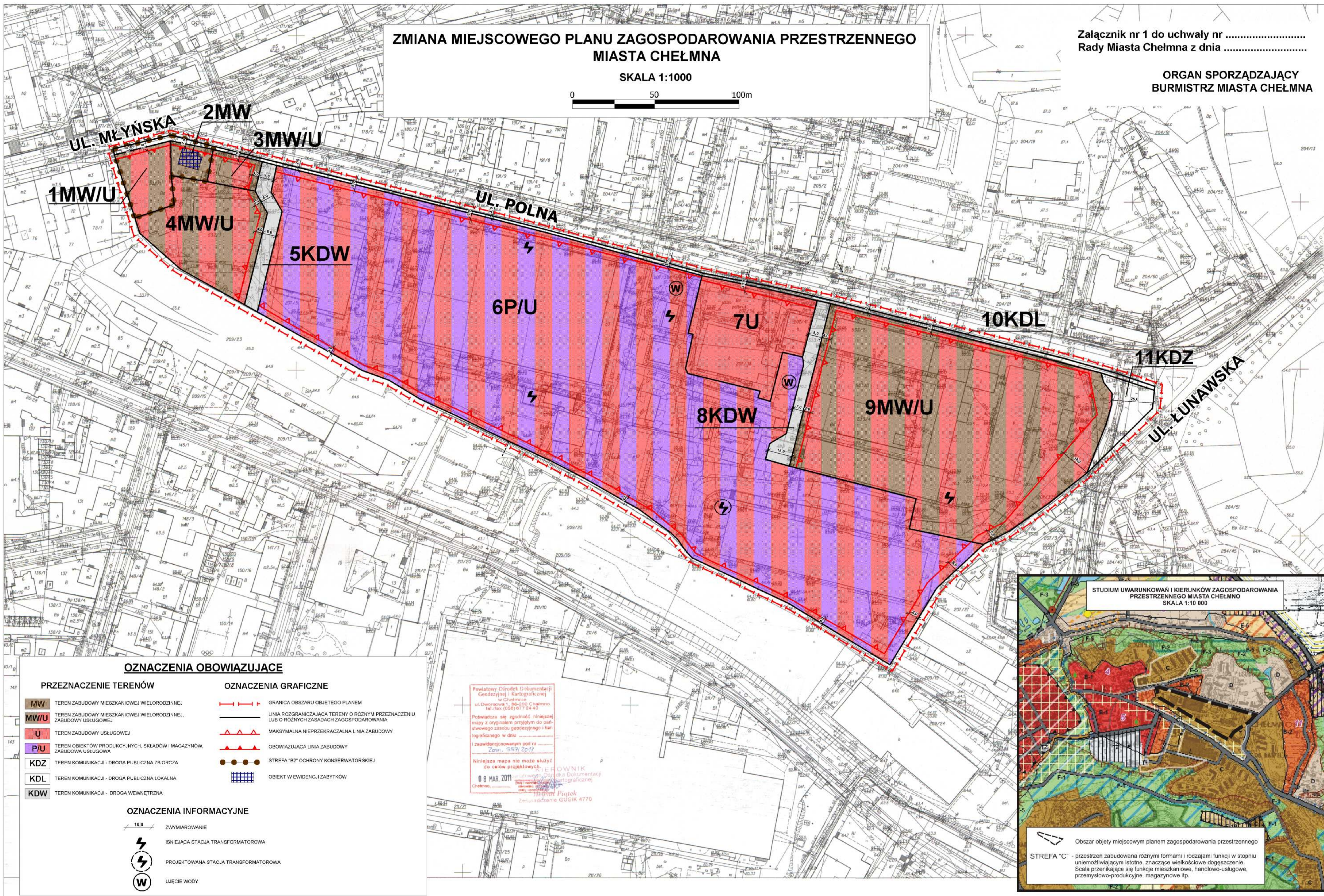
# ZMIANA MIEJSCOWEGO PLANU ZAGOSPODAROWANIA PRZESTRZENNEGO MIASTA CHEŁMNA

SKALA 1:1000



Załącznik nr 1 do uchwały nr .....  
Rady Miasta Chełmna z dnia .....

ORGAN SPORZĄDZAJĄCY  
BURMISTRZ MIASTA CHEŁMNA



## OZNACZENIA OBOWIĄZUJĄCE

### PRZEZNACZENIE TERENÓW

- MW TEREN ZABUDOWY MIESZKANIOWEJ WIELORODZINNEJ
- MW/U TEREN ZABUDOWY MIESZKANIOWEJ WIELORODZINNEJ, ZABUDOWA USŁUGOWA
- U TEREN ZABUDOWY USŁUGOWEJ
- P/U TEREN OBIEKTÓW PRODUKCYJNYCH, SKŁADÓW I MAGAZYNÓW, ZABUDOWA USŁUGOWA
- KDL TEREN KOMUNIKACJI - DROGA PUBLICZNA ZBIORCZA
- KDL TEREN KOMUNIKACJI - DROGA PUBLICZNA LOKALNA
- KDW TEREN KOMUNIKACJI - DROGA WEWNĘTRZNA

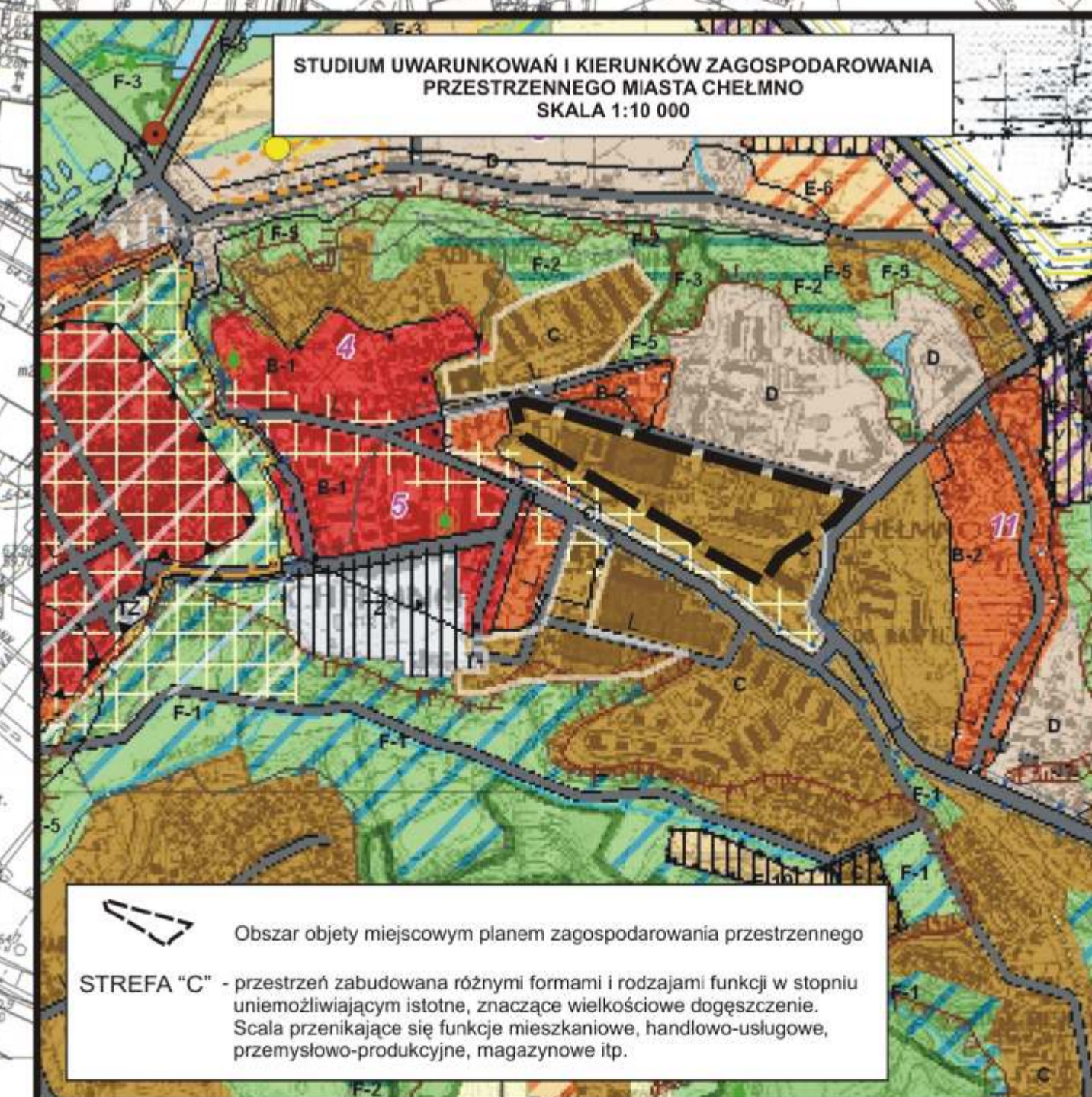
### OZNACZENIA GRAFICZNE

- GRANICA OBSZARU OBJĘTEGO PLANEM
- LINIA ROZGRANICZAJĄCA TERENY O RÓŻNYM PRZEZNACZENIU LUB O RÓŻNYCH ZASADACH ZAGOSPODAROWANIA
- MAKSYMALNA NIEPRZEKRACZALNA LINIA ZABUDOWY
- OBOWIĄZUJĄCA LINIA ZABUDOWY
- STREFA "BZ" OCHRONY KONSERWATORSKIEJ
- W OBIEKT W EWIDENCJI ZABYTKÓW

### OZNACZENIA INFORMACYJNE

- ZWYMIAROWANIE
- ⚡ ISNIEJĄCA STACJA TRANSFORMATOROWA
- ⚡ PROJEKTOWANA STACJA TRANSFORMATOROWA
- UJĘCIE WODY

Powiatowy Urząd Dokumentacji Geodezyjnej i Kartograficznej w Chełmnie  
ul. Dworcowa 1, 16-205 Chełmno  
tel./fax (080) 617 24 40  
Pozwala się zgodność niniejszej mapy z oryginałem przyjętym do państwowego zasobu geodezyjnego i kartograficznego w dniu .....  
i zatwierdzonym pod nr .....  
Zam. 3571/2011  
Niniejsza mapa nie może służyć do celów projektowych.  
08 MAR 2011  
Urząd Dokumentacji Geodezyjnej i Kartograficznej  
Chełmno, .....  
Tymon Piątek  
Zaświadczenie GUGiK 4770



Obszar objęty miejscowym planem zagospodarowania przestrzennego  
STREFA "C" - przestrzeń zabudowana różnymi formami i rodzajami funkcji w stopniu uniemożliwiającym istotne, znaczące wielkościowe dogęszczenie. Skala przenikające się funkcje mieszkaniowe, handlowo-usługowe, przemysłowo-produkcyjne, magazynowe itp.