

MAPA ZASADNICZA
SKALA 1:1000

obr. 3 0003: dz. 532/7

Województwo: kujawsko-pomorskie

Powiat: chełmiński

Jednostka ewidencyjna: 040401_1, Chełmno

0003, 3

Nazwa organu prowadzącego
państwowy zasób
geodezyjny i kartograficzny

STAROSTA CHEŁMIŃSKI
Powiatowy Ośrodek Dokumentacji
Geodezyjnej i Kartograficznej
86-200 Chełmno, ul. Dworcowa 1

Identyfikator ewidencyjny materiału
zasobu

P.0404.20

Nazwa materiału zasobu

dam. 3086/2002

Data wykonania kopii materiału zasobu

30-12-2021

Imię, nazwisko i podpis osoby
reprezentującej organ

Z up. STAROSTY

Stan: D. 6042.1080.2002



M. Fabian

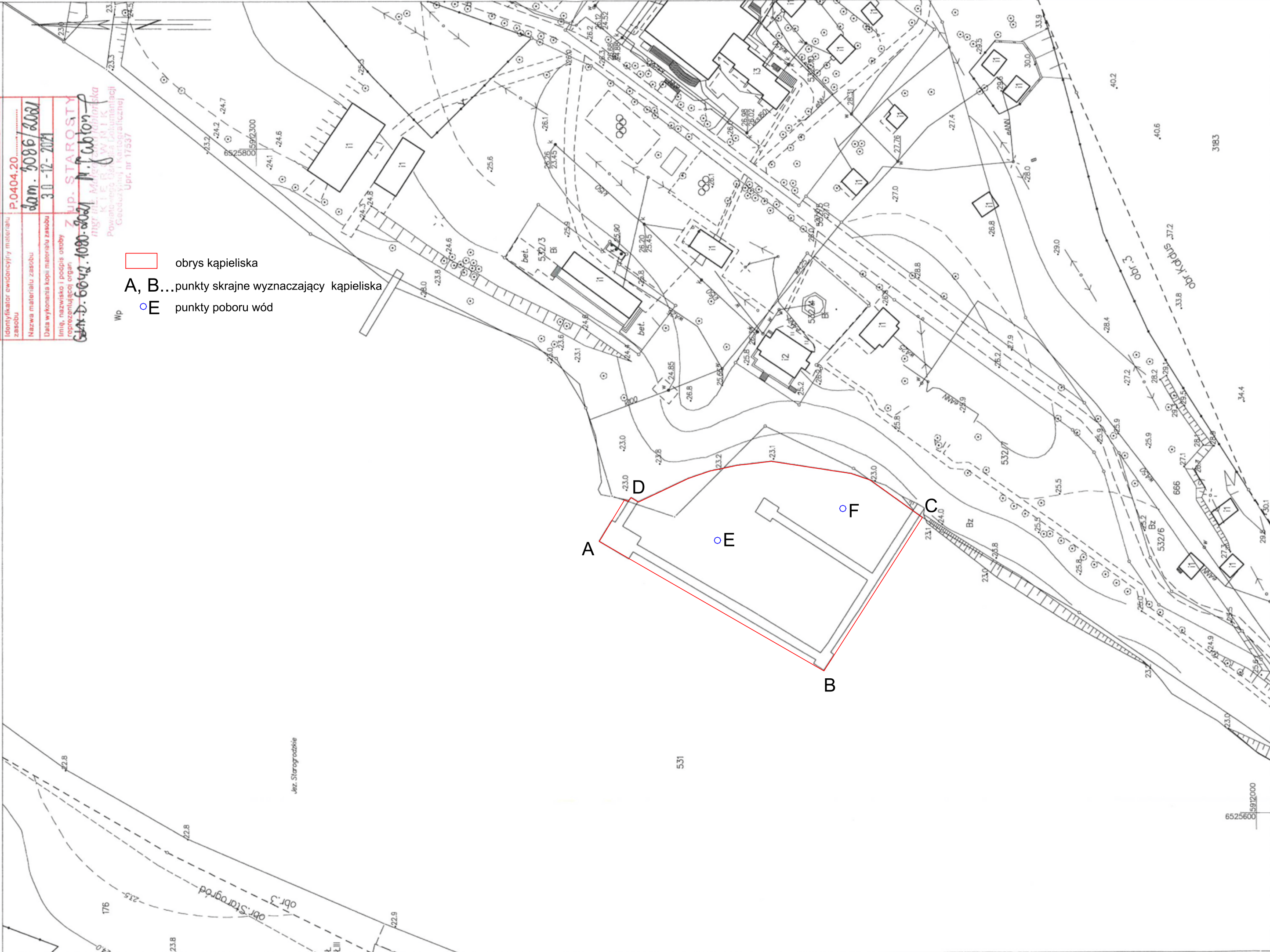
mgr inż. Marek Fabian

K I E B W M I K

Powiatowy Ośrodek Dokumentacji
Geodezyjnej i Kartograficznej

Upr. nr 17537

- Wp
-  obrys kąpieliska
 - A, B...** punkty skrajne wyznaczający kąpieliska
 -  punkty poboru wód



5912000
6525600