



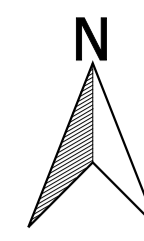



OZNACZENIA

-  GRANICA MIASTA
-  OBOWIĄZUJĄCE PLANY MIEJSCOWE - FUNKCJE UWZGLĘDNIONE W BILANSIE
-  ISTNIEJĄCE TERENY ZABUDOWY - ZAGOSPODAROWANE
-  OBSZAR O W PEŁNI WYKSZTAŁCONEJ ZWARTEJ STRUKTURZE FUNKCJONALNO-PRZESTRZENNEJ



GMINA MIASTO CHEŁMNO

STUDIUM UWARUNKWAŃ I KIERUNKÓW ZAGOSPODAROWANIA PRZESTRZENNEGO

OBSZARY O W PEŁNI WYKSZTAŁCONEJ ZWARTEJ
STRUKTURZE FUNKCJONALNO-PRZESTRZENNEJ

SKALA 1: 10 000

