

Chełmno, dnia 09 marca 2021 r.

B.0003.5.2021.AM

Pan
Michał Wrażeń
Radny
Rady Miasta Chełmna

W odpowiedzi na interpelację Pana Radnego z dnia 24.02.2021r informuję, że:

Wydział Techniczno – Inwestycyjny nie występuje bezpośrednio do Starostwa Powiatowego z wnioskami o wydanie map. Każdy wykonawca, któremu zostały zlecone prace projektowe, w ramach podpisanej umowy, we własnym zakresie musi pozyskać niezbędne do opracowania dokumentacji podkłady geodezyjne (mapa do celów projektowych lub kopia mapy zasadniczej). Wydział Techniczno – Inwestycyjny był informowany przez projektantów, że występują trudności w pozyskaniu niezbędnych map – w załączeniu wystąpienia projektantów.

Nie jesteśmy w stanie podać dokładnych terminów, w których serwery pracowały nieprawidłowo. Pytanie to winno być adresowane do Starosty Chełmińskiego, który jest właścicielem urządzeń.

Z poważaniem

BURMISTRZ

Artur Mikiewicz

Otrzymują:

1. Adresat,
2. Przewodniczący Rady Miasta Chełmna, p. Wojciech Strzelecki,
3. a/a.



Biuro Projektów Drogowych
ul. Moniuszki 22/5
86-300 Grudziądz
tel: 602 104 890
e-mail: biuro@bpd.net.pl
www.bpd.net.pl
NIP: 876-20-40-798

Grudziądz, dnia 26.10.2020

Gmina Miasto Chełmno
ul. Dworcowa 1
86-200 Chełmno

Dotyczy: umowy na wykonanie dokumentacji projektowej pn: „Opracowanie dokumentacji projektowej i kosztorysowej budowy drogi wraz z chodnikami oraz odwodnieniem, oświetleniem i organizacją ruchu ul. Gorczyckiego i Osiedla 750-lecia w Chełmnie”

W nawiązaniu do umowy na wykonanie dokumentacji projektowej pn: „Opracowanie dokumentacji projektowej i kosztorysowej budowy drogi wraz z chodnikami oraz odwodnieniem, oświetleniem i organizacją ruchu ul. Gorczyckiego i Osiedla 750-lecia w Chełmnie” zwracam się z prośbą o przedłużenie terminu umownego do 15.05.2021r.

Prośbę swą uzasadniam problemami w uzyskaniu map do celów projektowych (awaria informatyczna w wydziale geodezji w Starostwie Powiatowym w Chełmnie), opóźnieniami związanymi z panującą epidemią COVID-19 na co składają się wszelkie opóźnienia utrudniające prace projektowe

Proszę o pozytywne rozpatrzenie mojej prośby

Z poważaniem

BIURO PROJEKTÓW DROGOWYCH
86-300
NIP: 876-20-40-798

PL Patryk Schultz
Moniuszki 22/5
871524390



Biuro Projektów Drogowych
ul. Moniuszki 22/5
86-300 Grudziądz
tel: 602 104 890
e-mail: biuro@bpd.net.pl
www.bpd.net.pl
NIP: 876-20-40-798

Grudziądz, dnia 26.10.2020

Gmina Miasto Chełmno
ul. Dworcowa 1
86-200 Chełmno

Dotyczy: umowy na wykonanie dokumentacji projektowej pn: „Opracowanie wielobranżowej dokumentacji budowlano-wykonawczej i kosztorysowej budowy objazdu północnego miasta Chełmna”

W nawiązaniu do umowy na wykonanie dokumentacji projektowej pn: „Opracowanie wielobranżowej dokumentacji budowlano-wykonawczej i kosztorysowej budowy objazdu północnego miasta Chełmna” zwracam się z prośbą o przedłużenie terminu umownego do 15.05.2021r.

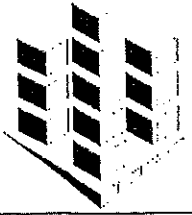
Prośbę swą uzasadniam problemami w uzyskaniu map do celów projektowych (awaria informatyczna w wydziale geodezji w Starostwie Powiatowym w Chełmnie), opóźnieniami związanymi z panującą epidemią COVID-19 na co składają się wszelkie opóźnienia utrudniające prace projektowe

Proszę o pozytywne rozpatrzenie mojej prośby

Z poważaniem

Patryk Schultz
ul. Moniuszki 22/5
86-300 Grudziądz
NIP: 871524390

PROJ-INVEST



PROJ-INVEST sp. z o.o.

Projekty budowlane, pozwolenia na budowę, nadzory, kosztorysy, wykonawstwo

87-100 Toruń,
ul. Poznańska 57
tel. 505-181-032

NIP: 956-234-03-90, REGON 381362363, Numer rachunku: 27 1020 4900 0000 8702 3155 9680


www.mmproj-bud.pl E-mail: biuro@mmproj-bud.pl

Toruń, 03.11.2020 r.

PROJ-INVEST Sp. z o. o.

ul. Poznańska 57

87-100 Toruń



Burmistrz Miasta Chełmna

Pan Artur Mikiewicz

Gmina Miasta Chełmna

ul. Dworcowa 1

86-200 Chełmno

Dotyczy: postępowania p.n. „Opracowanie dokumentacji projektowo – wykonawczej schodów zewnętrznych na skarpie pomiędzy O/M Kopernika a ul. Podgórną”
umowa nr TI.272.26.2020.PD z dnia 15.10.2020 r.

Z uwagi na wystąpienie awarii systemu informatycznego w UM Chełmna, zwracam się z uprzejmą prośbą o przedłużenie terminu wykonania przedmiotu umowy nr TI.272.26.2020.PD z dnia 15.10.2020 r. dotyczącej „Opracowanie dokumentacji projektowo – wykonawczej schodów zewnętrznych na skarpie pomiędzy O/M Kopernika a ul. Podgórną” do dnia 30.03.2021 r.

Z poważaniem

PROJ-INVEST Sp. z o.o.
inż. **MARCIN MŁODZIANKIEWICZ**
Viceprezes Zarządu

87-100 Toruń, ul. Poznańska 57
NIP: 956-234-03-90, REGON 381362363
tel. 603-311-254, mlodzianka@poczta.onet.pl

PROJ-INVEST

www.mmproj-bud.pl

PROJ-INVEST Sp. z o.o.
e-mail: biuro@mmproj-bud.pl


tel. 505-181-032



[2020-10-08] Geodezja

To już miesiąc paraliżu chełmińskiej geodezji [AKTUALIZACJA]

Od kilku tygodni w PODGiK-u w Chełmnie (woj. kujawsko-pomorskie) geodeci nie są w stanie załatwić żadnej sprawy – zarówno elektronicznie, jak i tradycyjnie na miejscu w urzędzie. Wszystkiemu, jak się okazało, winien jest atak hakerski.



O całej sprawie poinformował nas jeden z czytelników Geoforum.pl, który skarżył się, że od kilku tygodni nie jest w stanie zgłosić nowej pracy czy pobrać materiałów zasobu. Na stronie internetowej Starostwa Powiatowego w Chełmnie próżno szukać informacji o utrudnieniach w obsłudze geodetów, dlatego postanowiliśmy skontaktować się bezpośrednio z geodetą powiatowym Zbigniewem Bernackim.

– Na początku września dokonano włamania, zhakowano nasz serwer i zaszyfrowano dane – wyjaśnia Zbigniew Bernacki. Chełmińska geodezja jest w pełni scyfryzowana, dlatego „padła” zarówno obsługa elektroniczna, jak i na miejscu w urzędzie. Geodeta powiatowy podkreśla, że o sprawie niezwłocznie poinformowane zostały odpowiednie służby. Z kolei geodeci otrzymali maile zawiadamiające o utrudnieniach. Dane udało się już odszyfrować i obecnie są ponownie wgrywane na serwer. Następnie zostaną sprawdzone. – Jeszcze w tym tygodniu uda się przywrócić pełną funkcjonalność ośrodka – zapewnia Zbigniew

Bernacki.

O problemach w PODGiK-u rozmawialiśmy też z geodetą z powiatu chełmińskiego. – Jako geodeci wykonawcy otrzymaliśmy od starosty pismo, w którym wyjaśniono nam, co się stało. Wiemy, że serwer został zhakowany, ale nie znamy szczegółów. Nie poinformowano nas także, kiedy znów ruszy obsługa – tłumaczy nasz rozmówca. Dodał też, że wspomniane pismo otrzymali dopiero wtedy, gdy zaczęli domagać się wyjaśnień i skarżyć, że nie mogą załatwić żadnej sprawy. – Od razu po ataku nie zostaliśmy poinformowani – mówi. – Teraz pozostaje mieć nadzieję, że wszystko uda się odzyskać. Byliśmy scyfryzowani i wszystko do tej pory działało pięknie – podkreśla. Zapytany o zlecenia, nasz rozmówca przyznaje, że jest w o tyle komfortowej sytuacji, że obecnie realizuje duże prace, więc w najbliższym czasie będzie miał co robić. – Najgorzej mają ci geodeci, którzy robią „drobiazgi”. Im praca szybciej się skończy – zauważa.

AKTUALIZACJA

Jak poinformował Geoforum.pl geodeta powiatowy Zbigniew Bernacki, od dziś (8 października) geodeci są ponownie obsługiwani w urzędzie. Jutro natomiast ma ruszyć internetowy Portal Geodety.

Damian Czekał

☞ **Janusze zabezpieczeń** Do ludzi NIETECHNICZNYCH trochę faktów: - System Ewidencji jest na Windowsie, który jest dziurawy, jak ser szwajcarski - backupy; to że się robią, to jasne bo takie są wymagania odgórne dla instytucji, regulowane przez prawo - hakerzy są lepsi, niż osoby kodujące - tworzące zabezpieczenia - atakowane sieci, są analizowane przez tygodnie, zanim nastąpi procedurazszyfrowania, i skrypty wyłączające silniki bazodanowe/backupowe są niezawodne, Macie pewnie NAS? a u siebie w firmach i myślicie, zepozjadaliście rozumy. Ale taka ciekawostka: System Synology został złamany w listopadzie 2019 roku. I właśnie na niego wyszedł Ransomware, który włamywał się do urządzenia? backupowego? i je szyfrował, więc gdzie kompetencje twórców? Nie macie zielonego pojęcia o RODO i procedurach zabezpieczenia takich danych, a siejecie ferment. Za złamanie jakiegokolwiek procedury nikt takiej instytucji bynie popuścił. Wniosek po Państwu wypowiedziach. Baza Januszowych ślinotoków niekompetencji

- 2 1 + [odpowiedz zgłoś](#)

~JanuszA 2020-10-21 14:52:21

☞ **To już miesiąc paraliżu chełmińskiej geodezji** bardzo dobrze że ktoś zhakował serwer. To świadczy tylko o nieudolności, niedbałości informatyków w zakresie ochrony danych. Nie maco się dziwić skoro w starostwach zatrudnia się ludzi wyłącznie "po tanioci" w każdym sektorze. Mała cena niska jakość.

- 2 5 + [odpowiedz zgłoś](#)

~Stanley Fiszer 2020-10-10 15:48:02

☞ **Ja bym sprawdził, jakie zmiany hakerzy zrobili w EG, ile dziełek sobie dopisali**

- 3 + [odpowiedz zgłoś](#)

~geodeo 2020-10-10 06:45:42

☞ **Pytanie A jaki system do obsługi zasobu i geodetów jest w tym powiecie?**

- 2 5 + [odpowiedz zgłoś](#)

~Geodeta 2020-10-09 06:18:08

☞ **odp: Pytanie A** jakie to ma znaczenie? Czy producent systemu jest winien atakowi hakerskiemu? Co, nie ma już na kogo popluć?

- 6 1 + [odpowiedz zgłoś](#) ~?? 2020-10-09 09:15:27

☞ odp: odp: Pytanie Czy o tym fakcie powiadomiono UODO skoro włamanie dotyczy serwera na którym był system powiatu który zawiera dane osobowe ?

- 4 + [zgłoś](#) ~taaaaak 2020-10-09 09:40:40

☞ odp: odp: Pytanie ale tym uodo to pan małe dzieci straszy? Że nibyco w związku z tym? Ktoś ma się czegoś przestraszyć? Jeśli wszystkie procedury zachowano to równie dobrze może pan pytać czy ABW CBA FBI i Watykan zostały poinformowane. Coto ma wspólnego w tym wątku? Bo dla mnie jest zwykłym straszaniem jakiegoś wymoczkającego na problemach innych.

- 7 1 + [zgłoś](#) ~ch 2020-10-09 12:39:49

☞ odp: odp: Pytanie Co za nerwowa reakcja, naprawdę? Inwektywy, wymoczek? Spokojnie, ja tylko się pytam. A nawet powiem dlaczego się pytam. Sytuacja w której ktoś odtwarza miesiąc system oznacza że z dużym prawdopodobieństwem nie miał backupu i procedur odtwarzania. Jeśli zaś atakujący miał dostęp do danych systemu to pytanie nie jest z gatunku straszenia tylko tego co z prawnych obowiązków wykonała osoba zajmująca się bezpieczeństwem danych w urzędzie. To jest szanowne pytanie o wykonanie obowiązków ustawowych w tym informacyjnych po takim incydencie wobec osób których dane mogłyby być ujawnione.

- 4 + [zgłoś](#) ~Hello Uodo 2020-10-09 13:32:01

☞ odp: Pytanie A jaki system operacyjny jest na serwerze i oprogramowanie antywirusowe ?

- 1 1 + [odpowiedz zgłoś](#) ~albin 2020-10-09 10:14:41

☞ hahahaha No nie mówicie, że w waszym ośrodku wszystko działało po 1 sierpnia bo nie uwierzę!!! Przecież i ker i ten cały system tak daję***y od początku zmiany prawa czyli od 1 sierpnia, że już dawno powinien zająć się tym ktoś z wyższego szczebla! To jest niepojęte, że trzeba się prosić o wykonywanie swojej pracy!!!!

- 1 4 + [odpowiedz zgłoś](#) ~ble 2020-10-08 22:40:12

☞ Geodeci do kontroli baz No to geodeci ruszajcie w teren weryfikować bazy po ataku hakerskim. Oczywiście za darmo

- 2 4 + [odpowiedz zgłoś](#) ~Geo 2020-10-08 12:14:49

☞ Nie potrzeba ataku hakerskiego żeby czekać na wniesienie wniosku na weryfikację. Że niby jest ustawowo 7 dni roboczych? Przecież nie ma żadnych sankcji za przekroczenie terminu.

- 2 11 + [odpowiedz zgłoś](#) ~geojan 2020-10-08 11:38:23

☞ Dane udało się już odszyfrować A w jaki sposób? Czy przypadkiem urząd nie zapłacił hakerom w celu uzyskania klucza deszyfrującego? Może redakcja się dopyta - ile to ew. kosztowało i w ramach jakiego budżetu?

- 1 6 + [odpowiedz zgłoś](#) ~sec 2020-10-08 10:52:37

☞ zainfektowane zostało całe starostwo czy tylko geodezja?k

- 5 + [odpowiedz zgłoś](#) ~\ 2020-10-08 09:36:05

☞ No... to dzięki przepisom które nam zafundował wniosek naszego GGKa ustawodawca, dobrze przeprowadzony atak hakerski zatrzyma, w całym kraju, cały proces inwestycyjny i działalność urzędów w sprawach wymagających dokumentacji geodezyjnej. Przecież musi to być zgłoszone i zweryfikowane. Bo oczywiście przepisów na taką sytuację kryzysową nie ma.

- 1 10 + [odpowiedz zgłoś](#) ~pesymista 2020-10-08 08:49:11

☞ odp: No... to dzięki przepisom które nam zafundował wniosek Zawsze w takich przypadkach trzeba zadać jedno pytanie - czy kopia bezpieczeństwa przekazywana WINGiKom zadziałała? I czy weryfikowana jest przez WINGiów kompletność i użyteczność takiej kopii. I znowu patrz podpis.

- 1 12 + [odpowiedz zgłoś](#) ~ostatnie pytanie to żart 2020-10-08 09:04:14

☞ odp: No... to dzięki przepisom które nam zafundował wniosek pracownicy/firmy dzielą się na dwie grupy. tych co robią kopie zapasowe i tych co będą robić kopie zapasowe. kopie oczywiście trzymamy na płycie CD/DVD /zewnętrznym HDD/pendrive/komputerze odłączonym od sieci. inaczej to nie ma sensu.

- 2 + [odpowiedz zgłoś](#) ~geoinfo 2020-10-08 10:42:00

☞ odp: No... to dzięki przepisom które nam zafundował wniosek No niektórzy niewiele zrozumieli z tego mojego pisanego wyżej. To czy dane będą odtworzone, jak szybko i na ile aktualne to jedno. Ale problemem jest to, że bez zasobu nic się nie może dziać drugie. Przecież może się zdarzyć, i zdarzają, wiele innych rzeczy. Kwarantanna dla całego ośrodka, jakiś (nikomu nie życząc...) pożar czy inne zniszczenie sprzętu, nagłe braki kadrowe i wszystko co zależy od zasobu przestaje działać. I tu jest problem. Dlaczego w innych krajach nie musi być takiego

faktycznego hamulca, z potencjalnym zagrożeniem trwałości zaciągnięcia go, a u nas musi? Ktoś mi wyjaśni przyczynę takiej różnicy.

- 1 4 + [odpowiedz zgłoś](#)

~pesymista 2020-10-08 10:55:10

☞ odp: odp: No... to dzięki przepisom które nam zafundował na wniosek ja np. nie wyobrażam sobie, że cała geodezja w kraju zależy do sprawnego działania sprzętu geodety takich jak GPS czy komputer. Przecież może się zdarzyć, i zdarza się, że będzie format C: komputera albo uszkodzenie mechaniczne odbiornika ... i wszystko co zależy od geodety przestaje działać. I tu jest problem. Dlaczego w innych krajach nie musi być takiego faktycznego hamulca, z potencjalnym zagrożeniem trwałości zaciągnięcia go, a u nas musi? Ktoś mi wyjaśni przyczynę takiej różnicy.

- 3 3 + [zgłoś](#)

~realista 2020-10-08 11:45:37

☞ odp: odp: No... to dzięki przepisom które nam zafundował na wniosek Realisto - to jest proste. W innych krajach to zależy od wielu geodetów tfu. mierniczych i jest mała szansa żeby wszystkim jednocześnie zrobił się Format:C. A u nas niestety wszystko zależy od jednego geodety - Głównego Geodety Kraju. No i wystarczy że mu się zrobi jakiś Format it tragedia. Jeśli jeszcze nie rozumiałeś to już nie próbuj, to znaczy, że to wykracza poza twoją zdolność rozumowania.

- 4 4 + [zgłoś](#)

~pesymista 2020-10-08 12:28:01

☞ Czyli nie było backupowania skoro dane trzeba było odszyfrowywać? Czy system funkcjonujący w ośrodku przechodził testy bezpieczeństwa albo miał certyfikację?

- 9 + [odpowiedz zgłoś](#)

~ostatnie pytanie to żart 2020-10-08 08:16:51

☞ odp: Czyli Podobno była robiona kopia, ale trzymali ją natym samym serwerze:)

- 1 5 + [odpowiedz zgłoś](#)

~G 2020-10-08 09:01:04

☞ odp: odp: Czyli Ludzie dzielą się na tych co robią backupy i będą robić backupy

- 1 2 + [zgłoś](#)

~Mac 2020-10-08 13:59:54

☞ odp: odp: Czyli Trzeba tylko pamiętać hasło do backupu. Botaki backup powinien być zaszyfrowany, ponieważ zawiera dane osobowe. :)

- 1 5 + [zgłoś](#)

~Ostatnie zdanie to żart z rzeczywistości 2020-10-08
14:06:00