

Załącznik graficzny nr 1  
do uchwały  
Nr XXXII/221/2021  
Rady Miasta Chełmna  
z dnia 27 stycznia 2021 r.



Przewodniczący  
Rady Miasta Chełmna  
*JSW*  
Wojciech Strzelecki

----- Oznaczenie granic obszaru objętego planem

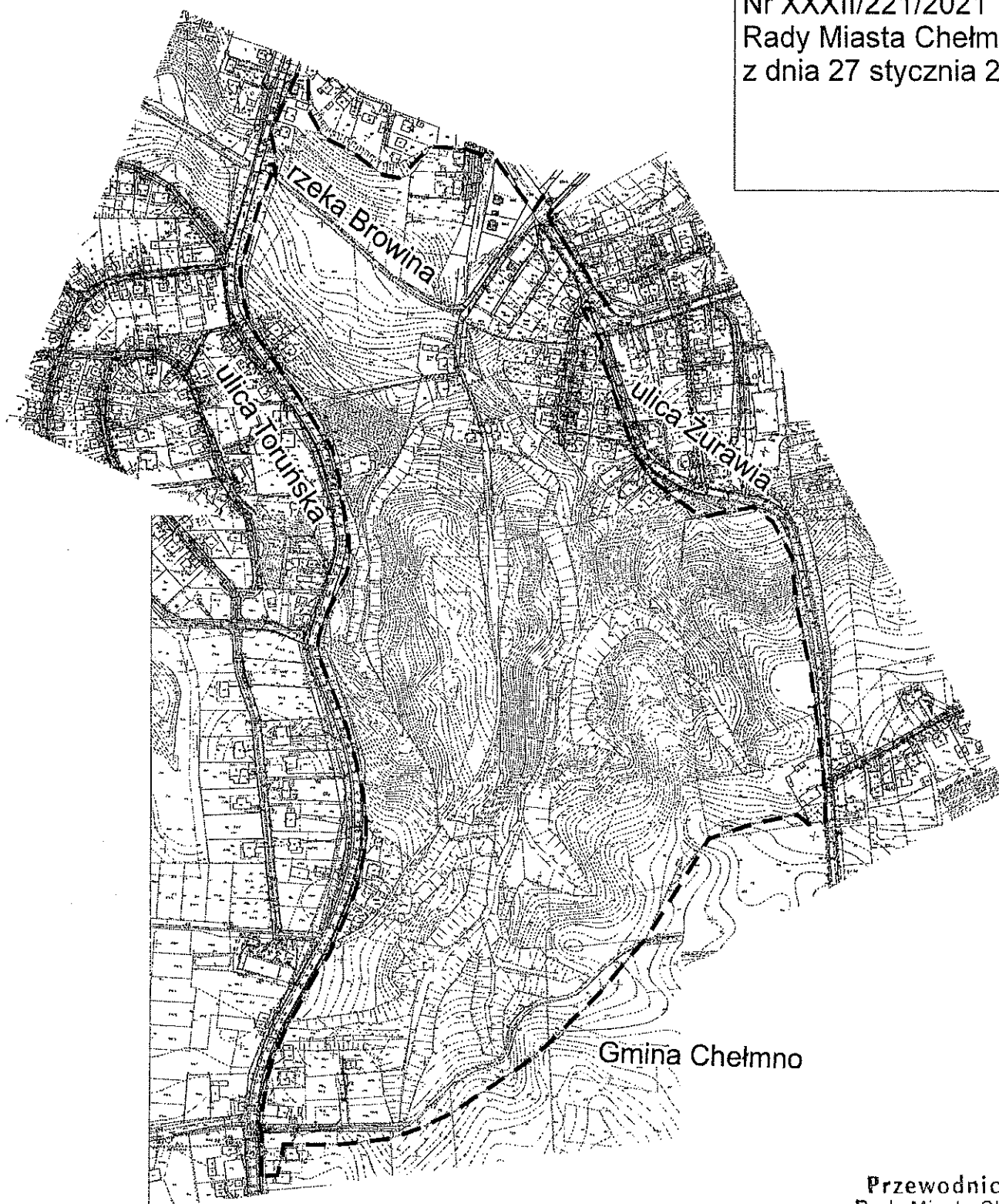
Załącznik graficzny nr 2  
do uchwały  
Nr XXXII/221/2021  
Rady Miasta Chełmna  
z dnia 27 stycznia 2021 r.



Przewodniczący  
Rady Miasta Chełmna  
*W*  
Wojciech Strzelecki

--- · Oznaczenie granic obszaru objętego planem

Załącznik graficzny nr 3  
do uchwały  
Nr XXXII/221/2021  
Rady Miasta Chełmna  
z dnia 27 stycznia 2021 r.



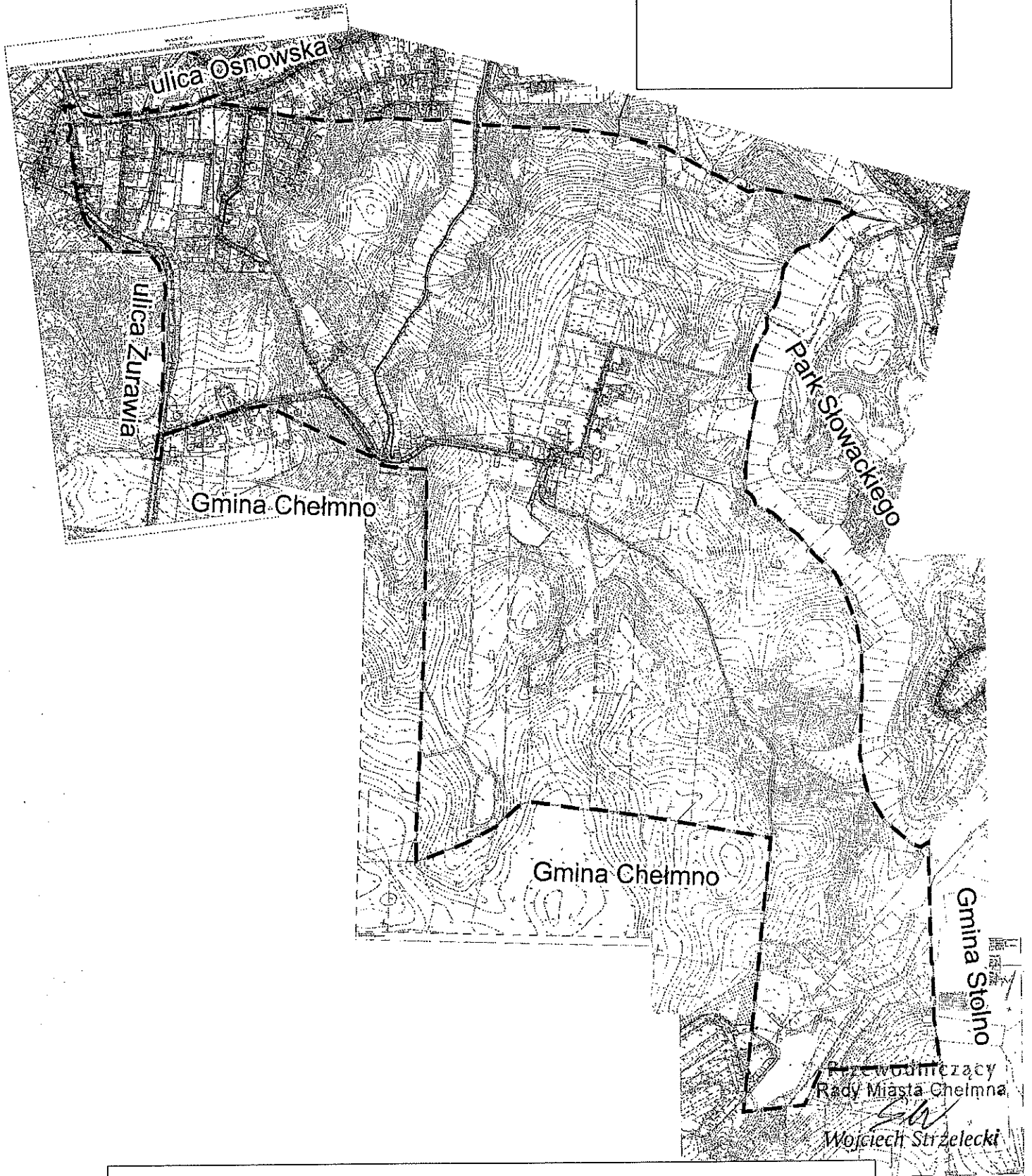
Gmina Kijewo  
Królewskie

Gmina Chełmno

Przewodniczący  
Rady Miasta Chełmna  
*BS*  
Wojciech Strzelecki

--- Oznaczenie granic obszaru objętego planem

Załącznik graficzny nr 4  
do uchwały  
Nr XXXII/221/2021  
Rady Miasta Chełmna  
z dnia 27 stycznia 2021 r.



--- Oznaczenie granic obszaru objętego planem

Załącznik graficzny nr 5  
do uchwały  
Nr XXXII/221/2021  
Rady Miasta Chełmna  
z dnia 27 stycznia 2021 r.



Przewodniczący  
Rady Miasta Chełmna  
*Wojciech Strzelecki*

--- Oznaczenie granic obszaru objętego planem

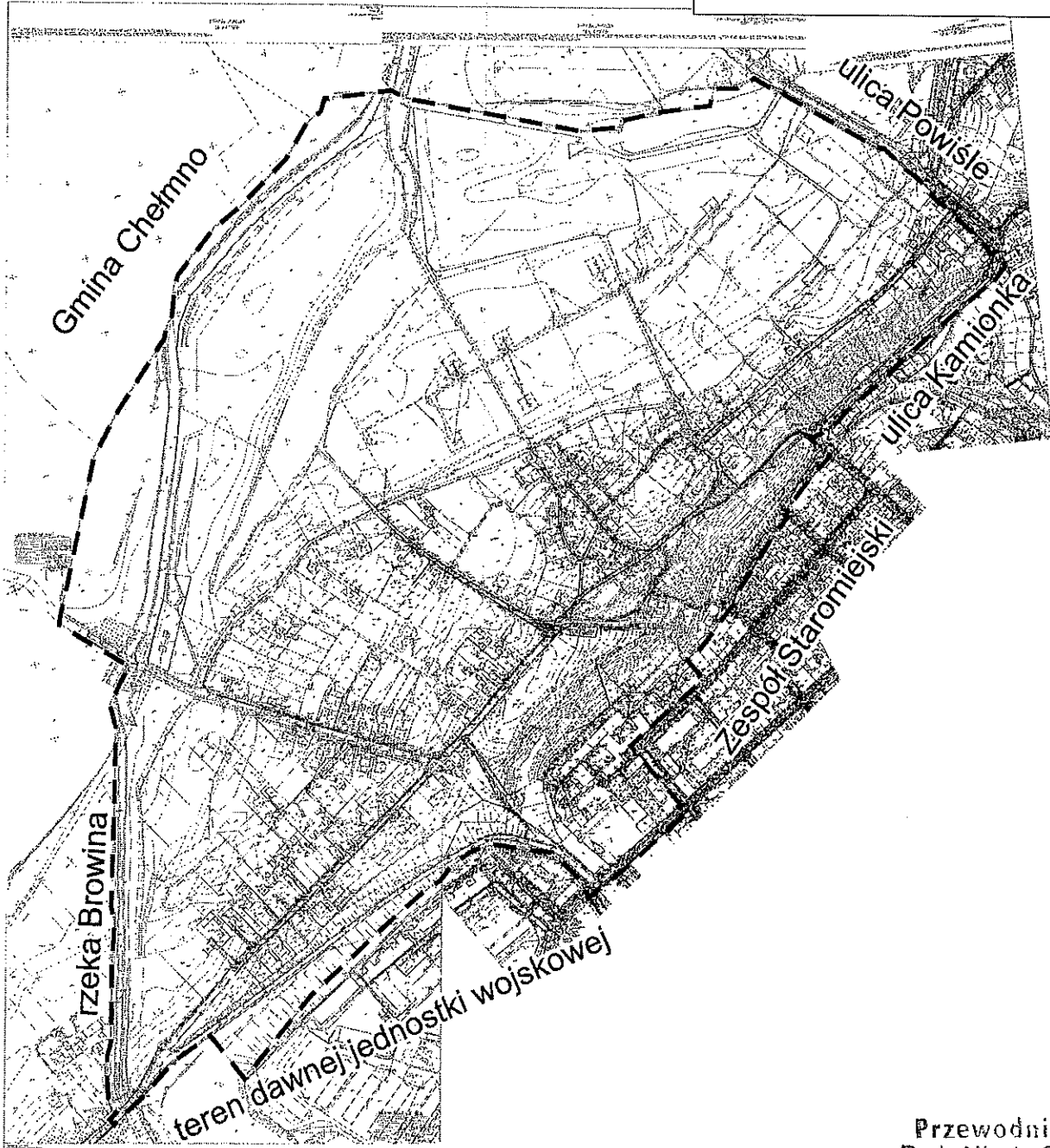
Załącznik graficzny nr 6  
do uchwały  
Nr XXXII/221/2021  
Rady Miasta Chełmna  
z dnia 27 stycznia 2021 r.



Przewodniczący  
Rady Miasta Chełmna  
*Wojciech Strzelecki*  
Wojciech Strzelecki

--- Oznaczenie granic obszaru objętego planem

Załącznik graficzny nr 7  
do uchwały  
Nr XXXII/221/2021  
Rady Miasta Chełmna  
z dnia 27 stycznia 2021 r.



Przewodniczący  
Rady Miasta Chełmna  
*SW*  
Wojciech Strzelecki

----- Oznaczenie granic obszaru objętego planem